

670000

675000

680000

685000

1020000

1020000

1015000

1015000

1010000

1010000

1005000


1005000

1000000

1000000

995000

995000



Parque Nacional Chagres

CORREGIMIENTO GILIBRE

Alto de Cerro Azul

CORREGIMIENTO 24 DE DICIEMBRE

Buena Vista NP 1

Cerro Azul

CORREGIMIENTO PACORA

La Estancia

Univé

CORREGIMIENTO LAS CUMBRES

CORREGIMIENTO MAÑANITAS

Rancho Café

Cabuyita

Cabra NP 1

Vista Hermosa

Pueblo Nuevo

CORREGIMIENTO PEDREGAL

Extensión Corredor Norte

La Colorada

Cabuyita

24 de Diciembre

Carretera Panamericana

Nueva Esperanza

Carretera Nacional

Extensión Corredor Norte Programado

Felipillo

Futuro Desarrollo Industrial Comercial

CORREGIMIENTO RUFINA ALFARO

Rufina Alfaro

Las Mañanitas

Las Mañanitas

Nuevo Belén

Las Américas

La Sesta

Santa Elena

Urb. Los Cantaros

Urb. La Sesta

CORREGIMIENTO JOSÉ DOMINGO ESPINAR

Amulfo Arias Madrid

Rufina Alfaro

Pedregal

Las Américas

CORREGIMIENTO JOSÉ DOMINGO ESPINAR

José Domingo Espinar

Ave. Domingo Díaz

CORREGIMIENTO JUAN DIAZ

Juan Díaz

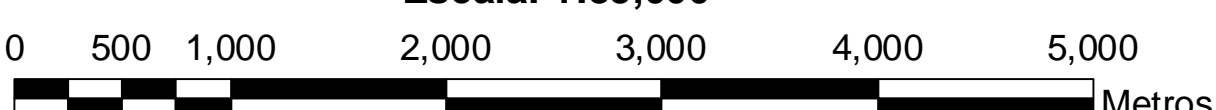
CORREGIMIENTO TOCUMEN

Resolución 414-09 del 23 de Septiembre de 2009 que modifica la Resolución No. 21-08 de 21 de Abril de 2008

Humedal Bahía de Panamá (Sitio Ramsar)

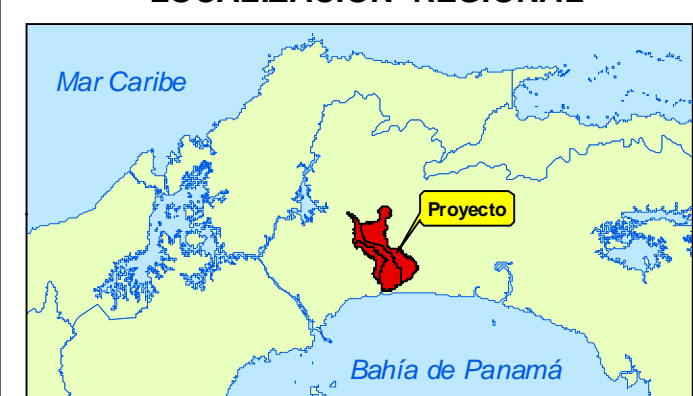
Bahía de Panamá

Escala: 1:35,000



MAPA No. 17
VALIDAD EXISTENTE Y PROPUESTA

LOCALIZACIÓN REGIONAL



LEYENDA

- Vías Principales
 - Calles
 - Límites de Corregimiento colindantes
 - Límites de Corregimientos del POT
 - Parque Nacional Chagres
 - Humedal Bahía de Panamá (Sitio Ramsar)
 - Límites de Proyecto: Costa del Sol (Panatropolis) Resolución 414-09 del 23 de Septiembre de 2009 que modifica la Resolución No. 21-08 de 21 de Abril de 2008
- Desarrollo Vial Propuesto**
- Mejoramiento vial propuesto
 - Extensión vial propuesta
 - Extensión de proyectos en desarrollo



FGGUARDIA
Ingenieros • Arquitectos • Consultores

Proyección: Universal Transversa de Mercator (UTM)
Esférico: WGS-84
Datum: WGS-84
Zona: 17 Norte
Intervalo Cuadrícula: 5,000 metros

Fuente: Elaboración de la Empresa Consultora, a partir de información Cartográfica suministrada por el Ministerio de Vivienda y Ordenamiento Territorial (MIVOT). Febrero de 2012

FEB. de 2012

670000

675000

680000

685000