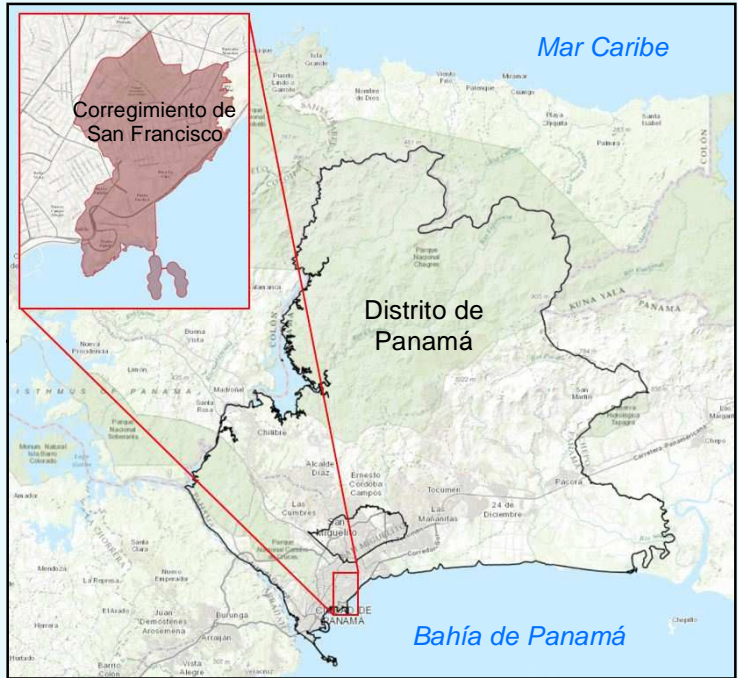


**Localización regional**

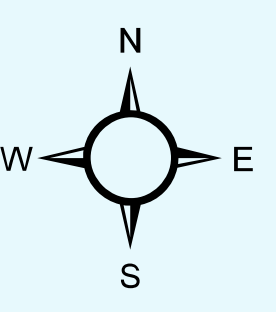
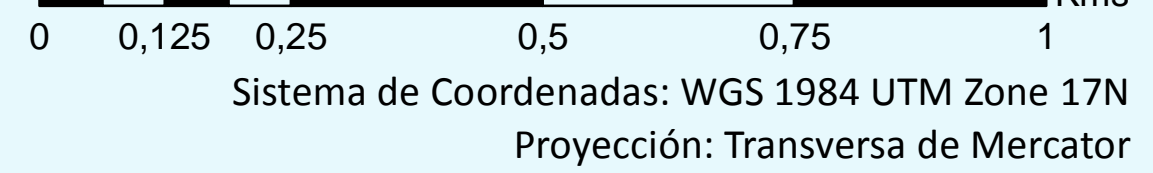


**Zonas homogéneas (ZH)**

- ZH-01. Punta Paitilla – Punta Pacífica
- ZH-02. San Sebastián – Boca la Caja
- ZH-03. Franja de Vía Israel
- ZH-04. Villa Lilla
- ZH-05. San Francisco Centro
- ZH-06. Carrasquilla
- ZH-07. Altos del Golf – Loma Alegre
- ZH-08. Coco del Mar – Viña del Mar
- ZH-09. Parque Recreativo Omar Torrijos

Bahía de Panamá

Escala 1:7,500



**Plan Parcial de Ordenamiento Territorial del Corregimiento de San Francisco**



**Alcaldía de Panamá  
Gobierno Municipal**

**Leyenda**

**Límites**

- Límite de corregimiento
- Límite de San Francisco
- Límite de barrio
- Límite de Zona Homogénea

**Hidrografía**

- Bahía
- Corrientes de agua

**Infraestructura**

- Línea 1 del Metro Panamá
- Corredor Sur
- Vías principales
- Red vial

**Protección**

- Área protegida

**Espacio urbano**

- Edificios
- Áreas recreativas / espacios libres
- Estaciones de Metro
- Escuelas
- Instalaciones de salud

**Leyenda temática**

**Conflictos Urbanos**

- Áreas con conflictos entre usos y tipologías distintas
- Áreas residenciales en conflicto con presiones y avances de comercios y edificios en altura
- Conflictos por infraestructura deficiente
- Conflictos por especulación inmobiliaria
- Conflictos por presión de proyectos inmobiliarios
- Oposición a presiones de desarrollo

Fuente: Elaboración propia a partir de Cartografía del INEC (2010)