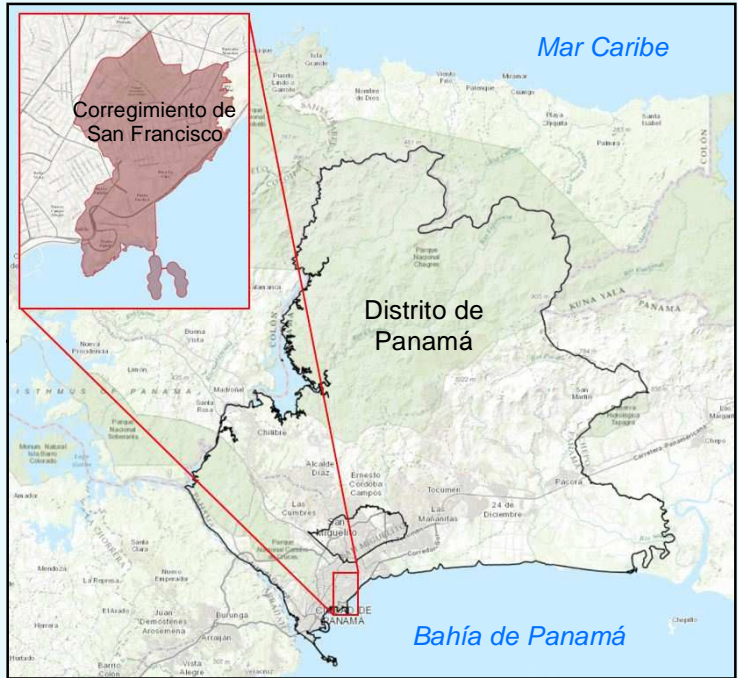


Localización regional

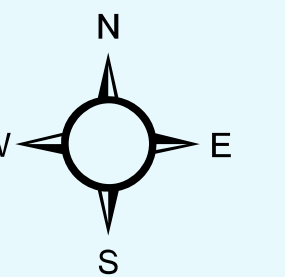
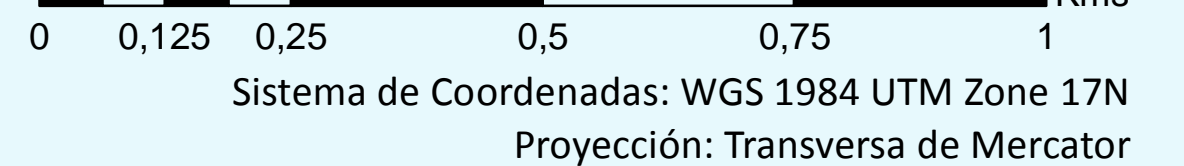


Zonas homogéneas (ZH)

- ZH-01. Punta Paitilla – Punta Pacífica
- ZH-02. San Sebastián – Boca la Caja
- ZH-03. Franja de Vía Israel
- ZH-04. Villa Lilla
- ZH-05. San Francisco Centro
- ZH-06. Carrasquilla
- ZH-07. Altos del Golf – Loma Alegre
- ZH-08. Coco del Mar – Viña del Mar
- ZH-09. Parque Recreativo Omar Torrijos

Bahía de Panamá

Escala 1:7,500



Plan Parcial de Ordenamiento Territorial del Corregimiento de San Francisco



**Alcaldía de Panamá
Gobierno Municipal**

Leyenda

<p>Límites</p> <ul style="list-style-type: none"> Límite de corregimiento Límite de San Francisco Límite de barrio Límite de Zona Homogénea <p>Hidrografía</p> <ul style="list-style-type: none"> Bahía Corrientes de agua 	<p>Infraestructura</p> <ul style="list-style-type: none"> Línea 1 del Metro Panamá Corredor Sur Vías principales Red vial <p>Protección</p> <ul style="list-style-type: none"> Área protegida 	<p>Espacio urbano</p> <ul style="list-style-type: none"> Edificios Áreas recreativas / espacios libres Estaciones de Metro Escuelas Instalaciones de salud 	<p>Leyenda temática</p> <p>Unidades del paisaje urbano</p> <ul style="list-style-type: none"> Uso mixto alturas variables Residencias unifamiliares Oficinas (edificios altos) Instituciones educativas Uso mixto (edificios altos) <ul style="list-style-type: none"> Comercios (edificios altos y mediana altura) Residencias multifamiliares (edificios altos) Sin datos
--	---	---	--

Fuente: Elaboración propia a partir de Cartografía del INEC (2010)