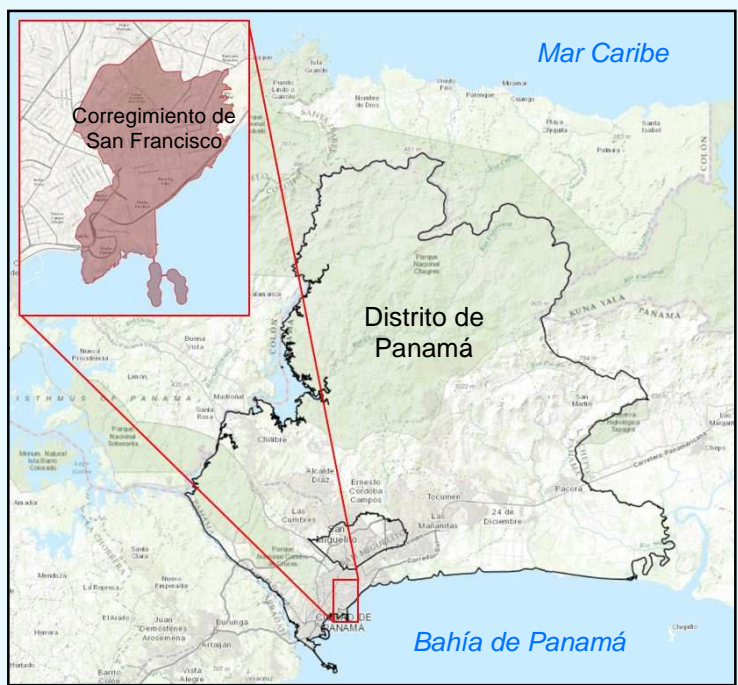



Localización regional



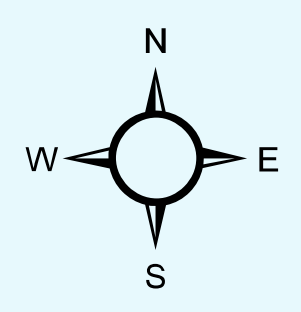
Zonas homogéneas (ZH)

- ZH-01. Punta Paitilla – Punta Pacífica
- ZH-02. San Sebastián – Boca la Caja
- ZH-03. Franja de Vía Israel
- ZH-04. Villa Lilla
- ZH-05. San Francisco Centro
- ZH-06. Carrasquilla
- ZH-07. Altos del Golf – Loma Alegre
- ZH-08. Coco del Mar – Viña del Mar
- ZH-09. Parque Recreativo Omar Torrijos

Escala 1:7,500



Sistema de Coordenadas: WGS 1984 UTM Zone 17N
Proyección: Transversa de Mercator



Mapa 20

Fecha Elaboración: marzo / 2017

Plan Parcial de Ordenamiento Territorial del Corregimiento de San Francisco



**Alcaldía de Panamá
Gobierno Municipal**

Leyenda

- | | | | |
|-------------------------|--------------------------|-------------------------------------|-------------------------|
| Límites | Infraestructura | Espacio urbano | Leyenda temática |
| Límite de corregimiento | Línea 1 del Metro Panamá | Edificios | Ruta El Golf |
| Límite de San Francisco | Corredor Sur | Áreas recreativas / espacios libres | Ruta Punta Pacífica |
| Límite de barrio | Vías principales | Estaciones de Metro | Ruta Parque Omar |
| Hidrografía | Red vial | Escuelas | Ruta San Francisco B |
| Bahía | Protección | Instalaciones de salud | Ruta Carrasquilla |
| Corrientes de agua | Área protegida | | |

Nota: Los números indican la secuencia del recorrido de la ruta.

Fuente: Elaboración propia a partir de Cartografía del INEC (2010) y datos de AAUD

Rutas de Camiones para la Recolección de Desechos Sólidos

