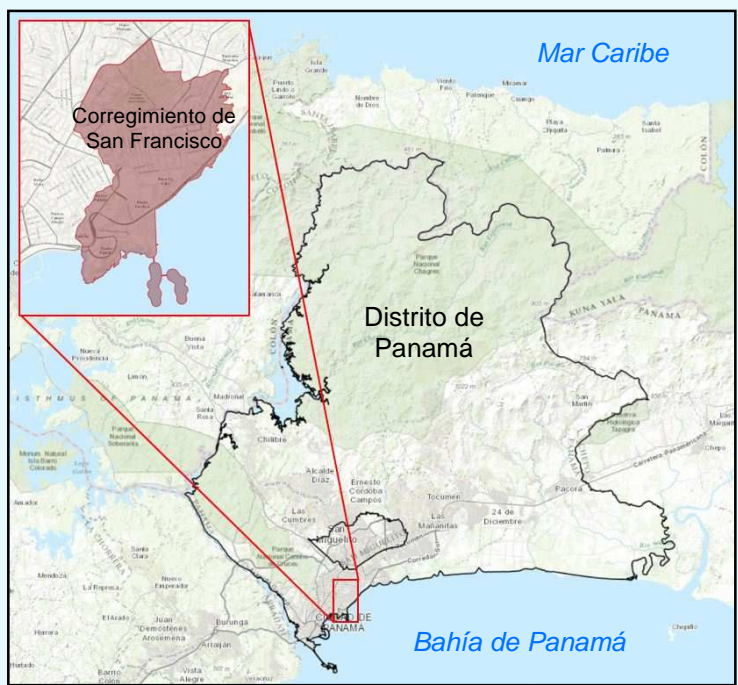


Localización regional

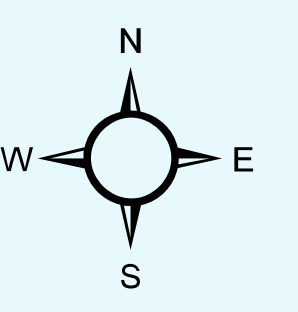
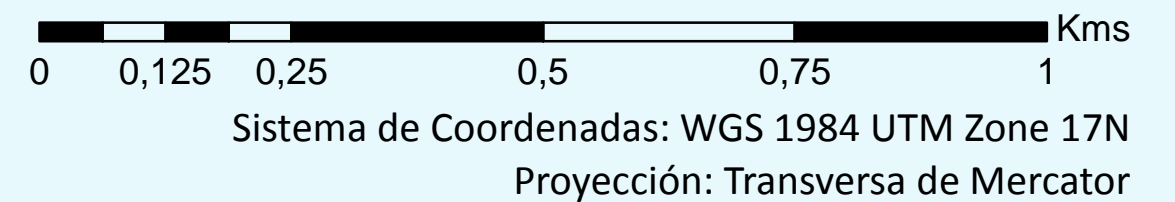


Zonas homogéneas (ZH)

- ZH-01. Punta Paitilla – Punta Pacífica
- ZH-02. San Sebastián – Boca la Caja
- ZH-03. Franja de Vía Israel
- ZH-04. Villa Lilla
- ZH-05. San Francisco Centro
- ZH-06. Carrasquilla
- ZH-07. Altos del Golf – Loma Alegre
- ZH-08. Coco del Mar – Viña del Mar
- ZH-09. Parque Recreativo Omar Torrijos

Bahía de Panamá

Escala 1:7,500



Plan Parcial de Ordenamiento Territorial del Corregimiento de San Francisco



**Alcaldía de Panamá
Gobierno Municipal**

Leyenda

- | | | | |
|--|---|---|---|
| <p>Límites</p> <ul style="list-style-type: none"> Límite de corregimiento Límite de San Francisco Límite de barrio Límite de zonas homogéneas <p>Hidrografía</p> <ul style="list-style-type: none"> Bahía Corrientes de agua | <p>Infraestructura</p> <ul style="list-style-type: none"> Línea 1 del Metro Panamá Red vial <p>Protección</p> <ul style="list-style-type: none"> Área protegida | <p>Espacio urbano</p> <ul style="list-style-type: none"> Edificios Áreas recreativas / espacios libres Estaciones de Metro Escuelas Instalaciones de salud | <p>Leyenda temática</p> <p>Categorías PIMUS</p> <ul style="list-style-type: none"> Vía arterial principal Vía rápida urbana Vía arterial intermedia Vía arterial complementaria |
|--|---|---|---|

Fuente: Elaboración propia a partir de Cartografía del INEC (2010) y datos PIMUS.