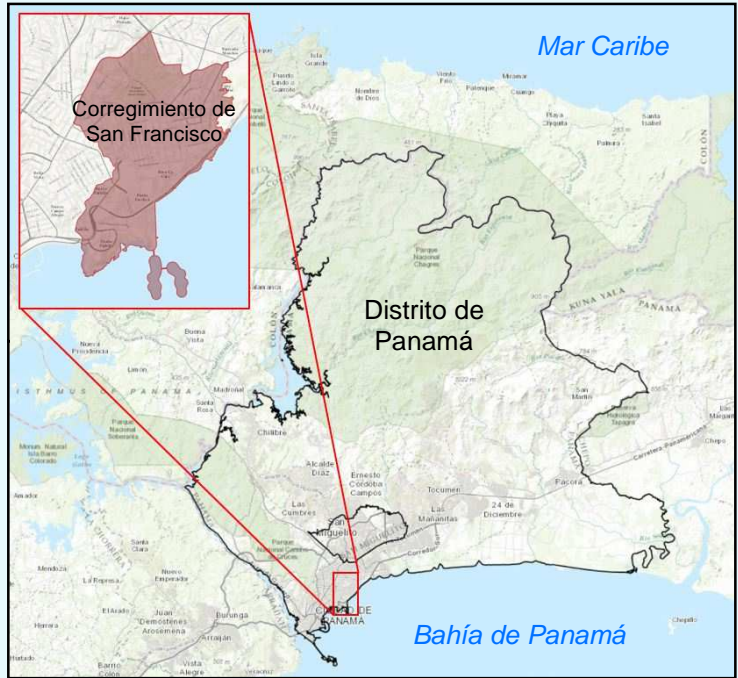


Localización regional

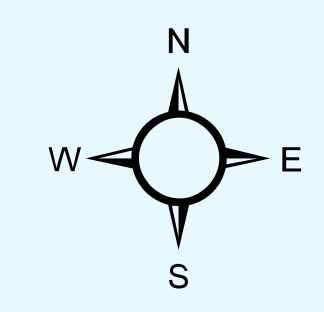
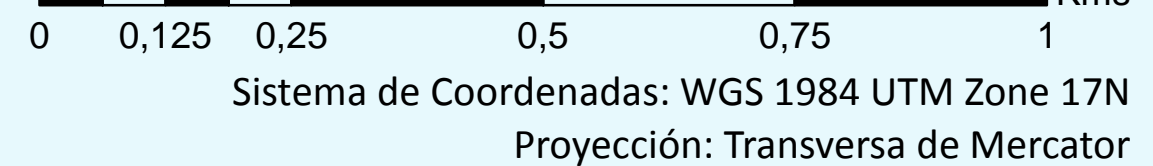


Zonas homogéneas (ZH)

- ZH-01. Punta Paitilla – Punta Pacífica
- ZH-02. San Sebastián – Boca la Caja
- ZH-03. Franja de Vía Israel
- ZH-04. Villa Lilla
- ZH-05. San Francisco Centro
- ZH-06. Carrasquilla
- ZH-07. Altos del Golf – Loma Alegre
- ZH-08. Coco del Mar – Viña del Mar
- ZH-09. Parque Recreativo Omar Torrijos

Bahía de Panamá

Escala 1:7,500



Plan Parcial de Ordenamiento Territorial del Corregimiento de San Francisco



**Alcaldía de Panamá
Gobierno Municipal**

Leyenda

- Límites**
- Límite de corregimiento
 - Límite de San Francisco
 - Límite de barrio
 - Límite de zonas homogéneas
- Hidrografía**
- Bahía
 - Corrientes de agua

- Infraestructura**
- Línea 1 del Metro Panamá
 - Corredor Sur
 - Red vial
- Protección**
- Área protegida

- Espacio urbano**
- Edificios
 - Áreas recreativas / espacios libres
 - Estaciones de Metro
 - Escuelas
 - Instalaciones de salud

Leyenda temática

- Vías que cuentan con intersecciones semaforizadas
- Intersecciones Semaforizadas

Fuente: Elaboración propia a partir de Cartografía del INEC (2010), Municipio de Panamá y verificación en campo