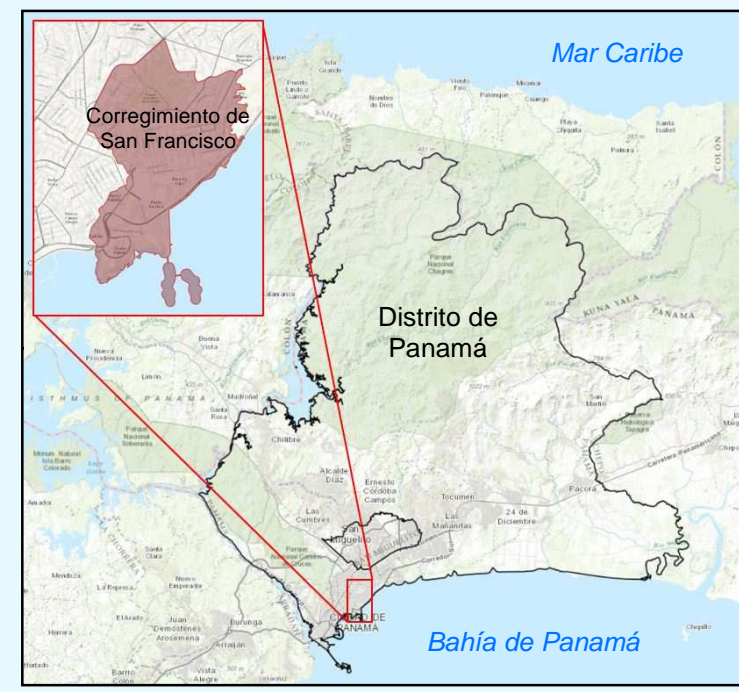


Bahía de Panamá

LISTA DE INTERSECCIONES

Id	Intersección
1	Av. Central España - Calle 62 Este
2	Av. Central España - Calle 62A Oeste
3	Av. Central España - Calle 66 Oeste
4	Av. Central España - Calle 67A Este
5	Av. Central España - Calle Martin Luther King
6	Av. Central España - Calle 74 Este
7	Av. Central España - Calle George Westerman
8	Av. Central España - Av. Ernesto T. Lefevre
9	Av. Belisario Porras - Calle 67 Este
10	Av. Belisario Porras - Av. 1C Sur - Calle 68 Este
11	Av. Belisario Porras - Calle 73 Este
12	Av. Belisario Porras - Calle 74 Este
13	Av. Belisario Porras - Calle Rep. de La India
14	Av. Belisario Porras - Av. Santa Elena
15	Calle 50 - Calle 67 Este
16	Calle 50 - Calle 68 Este
17	Calle 50 - Calle 70 Este
18	Calle 50 - Calle 73 Este
19	Calle 50 - Calle 74 Este
20	Calle 50 - Av. Belisario Porras
21	Calle 50 - Av. Cincuentenario
22	Av. Cincuentenario - Av. 5 Sur
23	Vía Israel - Calle 74 Este
24	Vía Israel - Calle 73 Este
25	Vía Israel - Calle Punta Darién
26	Vía Israel - Calle 65 Este
27	Calle Punta Darién - Calle 78 Sur
28	Calle Punta Darién - Calle Isaac Hanono Missri
29	Bvld. Pacífica - Calle Punta Darién
30	Calle Ramón H. Jurado - Blvd. Pacífica
31	Calle Ramón H. Jurado - Calle Gil Colunge
32	Vía Italia - Cinta Costera

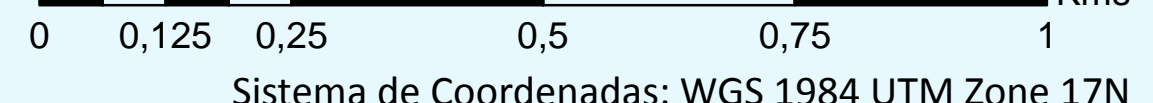
Localización regional



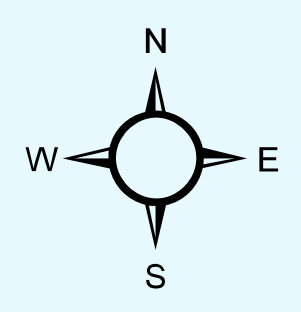
Zonas homogéneas (ZH)

- ZH-01. Punta Paitilla – Punta Pacífica
- ZH-02. San Sebastián – Boca la Caja
- ZH-03. Franja de Vía Israel
- ZH-04. Villa Lilla
- ZH-05. San Francisco Centro
- ZH-06. Carrasquilla
- ZH-07. Altos del Golf – Loma Alegre
- ZH-08. Coco del Mar – Viña del Mar
- ZH-09. Parque Recreativo Omar Torrijos

Escala 1:7,500



Sistema de Coordenadas: WGS 1984 UTM Zone 17N
Proyección: Transversa de Mercator



Mapa 25

Fecha Elaboración: marzo / 2017

Plan Parcial de Ordenamiento Territorial del Corregimiento de San Francisco



Alcaldía de Panamá
Gobierno Municipal

Leyenda

- Límites**
 - Límite de corregimiento
 - Límite de San Francisco
 - Límite de barrio
 - Límite de zonas homogéneas
- Infraestructura**
 - Línea 1 del Metro Panamá
 - Vías principales
 - Red vial
- Protección**
 - Área protegida
- Espacio urbano**
 - Edificios
 - Áreas recreativas / espacios libres
 - Estaciones de Metro
 - Escuelas
 - Instalaciones de salud

- Leyenda temática**
 - Puentes peatonales
 - Estado de las aceras
 - Amplio
 - Adecuado
 - Angosto
- Estado de la señalización en las intersecciones**
 - Bueno
 - Regular
 - Malo

Fuente: Elaboración propia a partir de Cartografía del INEC (2010) y levantamiento en campo

Estado de Aceras e Intersecciones Semaforzadas

