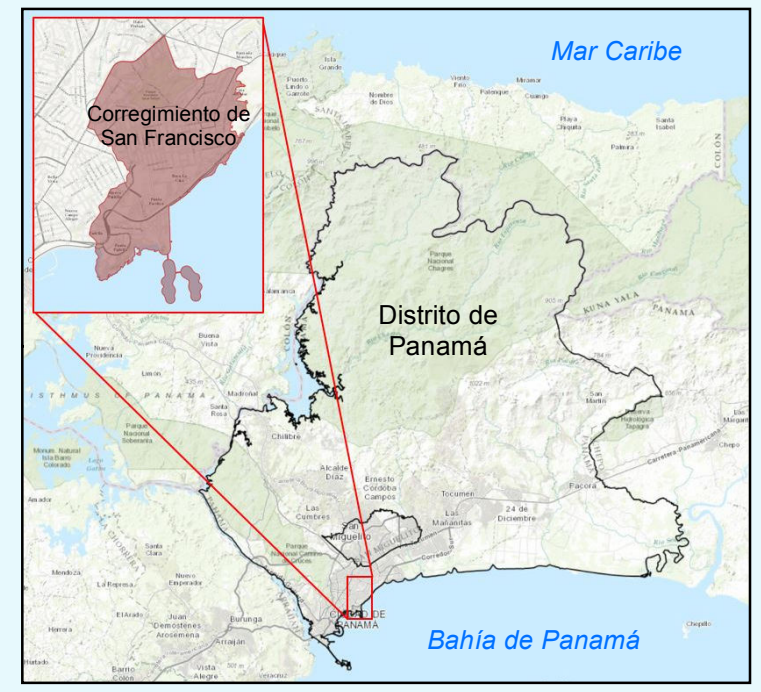


LISTA DE NOMBRES DE PARADAS

Número	Name
1	Paitilla-R
2	Paitilla-I
3	Boulevard Pacifica
4	Punta Pacifica-R
5	Punta Pacifica-I
6	San Sebastian-I
7	Colegio Richard
8	Hospital Punta Pacifica
9	Escuela Profesional
10	Circunvalacion Via Israel-I
11	Circunvalacion Via Israel-R
12	Via Brasil
13	Multiplaza-1R
14	Multiplaza-1I
15	Multiplaza-2R
16	Kyocera-R
17	Kyocera-I
18	Sin Nombre
19	IJA-R
20	IJA-I
21	Atlapa-R
22	Atlapa-I
23	Grupo Silaba
24	Ancla
25	Tapas y Vinos
26	Rey calle 50
27	Jimmy-I
28	Jimmy-R
29	Super 99 Via Porras
30	Grill 50
31	Motores Japoneses-R
32	BNP Via Porras
33	BNP Via Porras-R
34	Cruce Vista Hermosa
35	Marianela
36	Calle 65 SF
37	Ave 3K Sur
38	Calle 78 B Este
39	Graphic Shop-R
40	Graphic Shop
41	Parque Porras-R
42	Parque Omar
43	CSS San Francisco-R
44	CSS San Francisco
45	Carrasquilla-R
46	Carrasquilla-I
47	Torres de Castilla
48	Hospital America-I
49	Hospital America-R
50	Hospital San Fernando-I
51	Policlinica España
52	ULACIT-R
53	Antigua Pepsi-R
54	Antigua Pepsi-I
55	Depositos de Panama-R
56	Depositos de Panama-I
57	Calle 79 Este-R
58	Calle 79 Este-I
59	Coco Bay

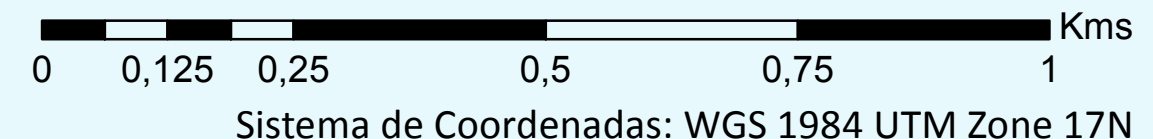
Localización regional



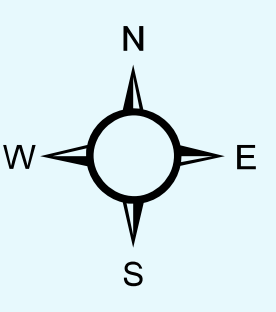
Zonas homogéneas (ZH)

- ZH-01. Punta Paitilla – Punta Pacífica
- ZH-02. San Sebastián – Boca la Caja
- ZH-03. Franja de Vía Israel
- ZH-04. Villa Lilla
- ZH-05. San Francisco Centro
- ZH-06. Carrasquilla
- ZH-07. Altos del Golf – Loma Alegre
- ZH-08. Coco del Mar – Viña del Mar
- ZH-09. Parque Recreativo Omar Torrijos

Escala 1:7,500



Sistema de Coordenadas: WGS 1984 UTM Zone 17N
Proyección: Transversa de Mercator



Mapa 27

Fecha Elaboración: marzo / 2017

Plan Parcial de Ordenamiento Territorial del Corregimiento de San Francisco



**Alcaldía de Panamá
Gobierno Municipal**

Leyenda

- | | | |
|----------------------------|--------------------------|-------------------------------------|
| Límites | Infraestructura | Espacio urbano |
| Límite de corregimiento | Línea 1 del Metro Panamá | Edificios |
| Límite de San Francisco | Corredor Sur | Áreas recreativas / espacios libres |
| Límite de barrio | Vías principales | Estaciones de Metro |
| Límite de zonas homogéneas | Red vial | Escuelas |
| Hidrografía | Protección | Instalaciones de salud |
| Bahía | Área protegida | |
| Corrientes de agua | | |

Leyenda temática

- Condición de Paradas existentes:**
- Con módulo, sin bahía
 - Sin módulo, con bahía
 - Sin módulo, sin bahía
 - Con módulo y bahía
- El número indica el nombre de la parada (ver lista de nombres de paradas).
- Radio de cobertura de Est. Fdez. de Córdoba (r. 250 m.)
 - Radio de cobertura de paradas (r. 250 m.)
 - Áreas sin cobertura de parada
 - Piqueras de Taxi
 - A. Radio Taxi ABC Services S.A.
 - B. Radio Taxi Italia S.A.

Fuente: Elaboración propia a partir de Cartografía del INEC (2010), MiBus, MPSA (PIMUS fase 2) y verificación en campo

Piqueras de Taxi, Condición y Cobertura de Paradas de Transporte Público

