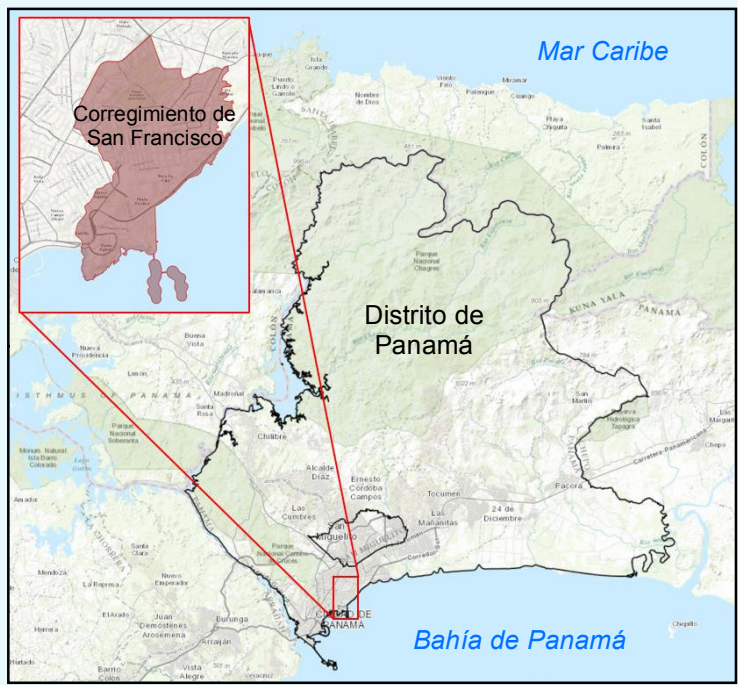


Localización regional

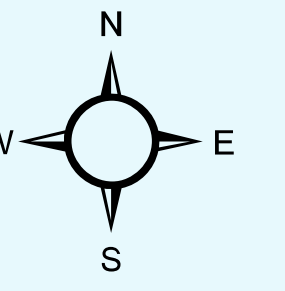
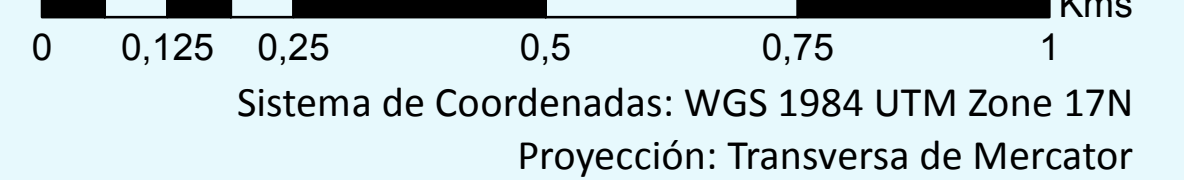


Zonas homogéneas (ZH)

- ZH-01. Punta Paitilla – Punta Pacífica
- ZH-02. San Sebastián – Boca la Caja
- ZH-03. Franja de Vía Israel
- ZH-04. Villa Lilla
- ZH-05. San Francisco Centro
- ZH-06. Carrasquilla
- ZH-07. Altos del Golf – Loma Alegre
- ZH-08. Coco del Mar – Viña del Mar
- ZH-09. Parque Recreativo Omar Torrijos

Bahía de Panamá

Escala 1:7,500



Plan Parcial de Ordenamiento Territorial del Corregimiento de San Francisco



**Alcaldía de Panamá
Gobierno Municipal**

Leyenda

<p>Límites</p> <ul style="list-style-type: none"> Límite de corregimiento Límite de San Francisco Límite de barrio Límite de Zona Homogénea <p>Hidrografía</p> <ul style="list-style-type: none"> Bahía Corrientes de agua 	<p>Infraestructura</p> <ul style="list-style-type: none"> Línea 1 del Metro Panamá Corredor Sur Vías principales Red vial <p>Protección</p> <ul style="list-style-type: none"> Área protegida 	<p>Espacio urbano</p> <ul style="list-style-type: none"> Edificios Áreas recreativas / espacios libres Estaciones de Metro Escuelas Instalaciones de salud 	<p>Leyenda temática</p> <table border="0"> <tr> <th>Tipo de equipamiento</th> <th>Categoría</th> </tr> <tr> <td> Escuelas primarias y preescolar</td> <td> Privado</td> </tr> <tr> <td> Escuelas secundarias y vocacionales</td> <td> Público</td> </tr> <tr> <td> Escuelas secundarias</td> <td></td> </tr> <tr> <td> Centros de investigación y laboratorios</td> <td></td> </tr> <tr> <td> Centros de enseñanza de baile</td> <td></td> </tr> <tr> <td> Universidades</td> <td></td> </tr> </table>	Tipo de equipamiento	Categoría	Escuelas primarias y preescolar	Privado	Escuelas secundarias y vocacionales	Público	Escuelas secundarias		Centros de investigación y laboratorios		Centros de enseñanza de baile		Universidades	
Tipo de equipamiento	Categoría																
Escuelas primarias y preescolar	Privado																
Escuelas secundarias y vocacionales	Público																
Escuelas secundarias																	
Centros de investigación y laboratorios																	
Centros de enseñanza de baile																	
Universidades																	

Fuente: Elaboración propia a partir de Cartografía del INEC (2010)