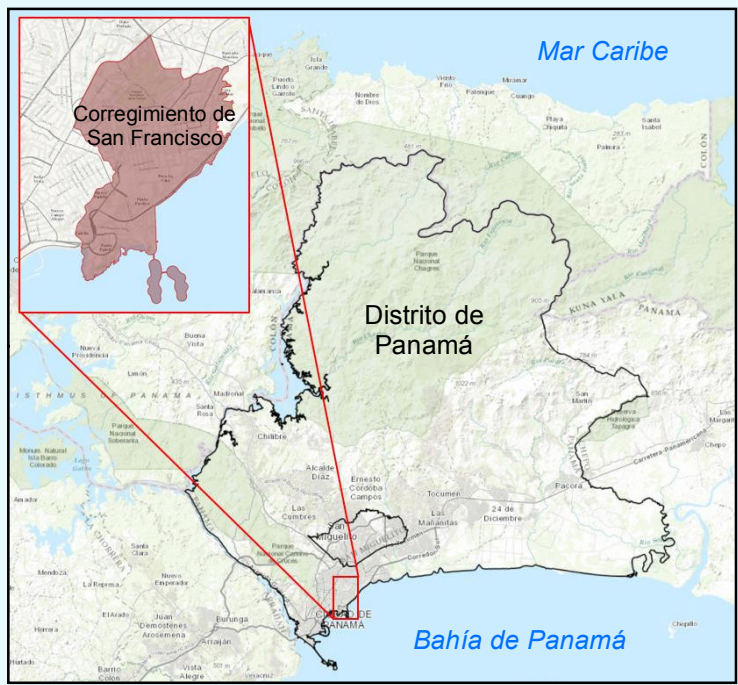


Localización regional

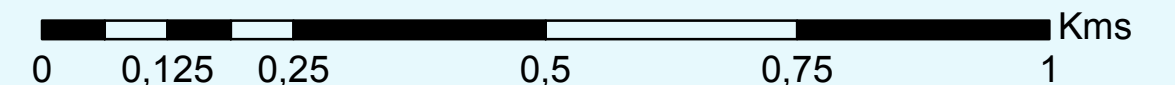


Zonas homogéneas (ZH)

- ZH-01. Punta Paitilla – Punta Pacífica
- ZH-02. San Sebastián – Boca la Caja
- ZH-03. Franja de Vía Israel
- ZH-04. Villa Lilla
- ZH-05. San Francisco Centro
- ZH-06. Carrasquilla
- ZH-07. Altos del Golf – Loma Alegre
- ZH-08. Coco del Mar – Viña del Mar
- ZH-09. Parque Recreativo Omar Torrijos

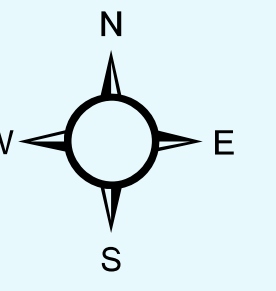
Bahía de Panamá

Escala 1:7,500



Sistema de Coordenadas: WGS 1984 UTM Zone 17N

Proyección: Transversa de Mercator



Plan Parcial de Ordenamiento Territorial del Corregimiento de San Francisco



**Alcaldía de Panamá
Gobierno Municipal**

Leyenda

- | | | | |
|--|--|--|---|
| Límites | Infraestructura | Espacio urbano | Leyenda temática |
| <ul style="list-style-type: none"> Límite de corregimiento Límite de San Francisco Límite de barrio Límite de Zona Homogénea | <ul style="list-style-type: none"> Línea 1 del Metro Panamá Corredor Sur Vías principales Red vial | <ul style="list-style-type: none"> Edificios Escuelas Instalaciones de salud | <ul style="list-style-type: none"> Tipo de equipamiento Recreativo/Cultural Categoría Privado Público |
| Hidrografía | Protección | | |
| <ul style="list-style-type: none"> Bahía Corrientes de agua | <ul style="list-style-type: none"> Área protegida | | |

Fuente: Elaboración propia a partir de Cartografía del INEC (2010)