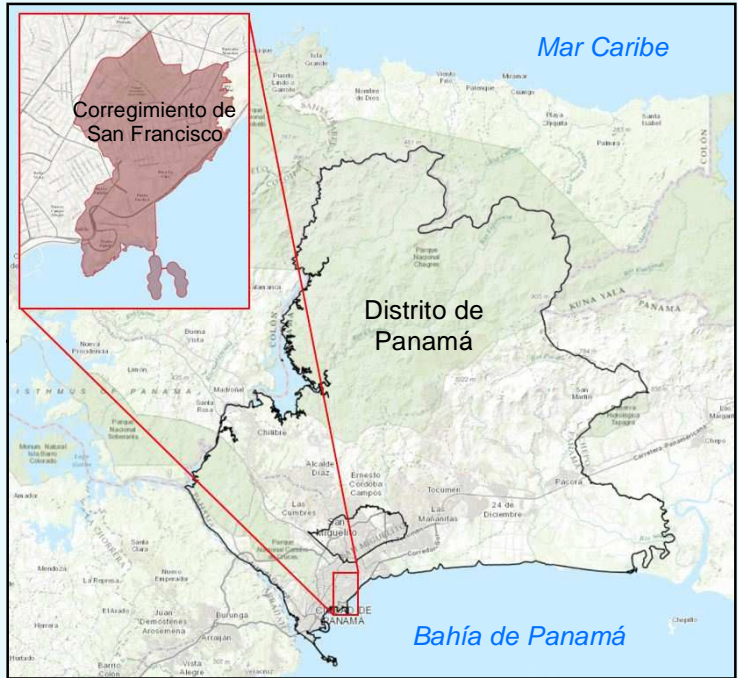


**Localización regional**

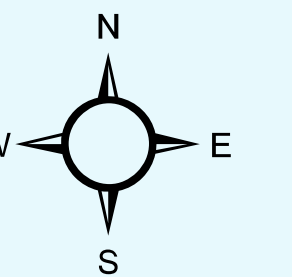
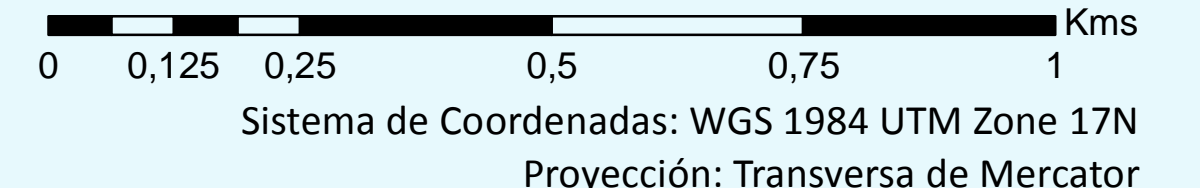


**Zonas homogéneas (ZH)**

- ZH-01. Punta Paitilla – Punta Pacífica
- ZH-02. San Sebastián – Boca la Caja
- ZH-03. Franja de Vía Israel
- ZH-04. Villa Lilla
- ZH-05. San Francisco Centro
- ZH-06. Carrasquilla
- ZH-07. Altos del Golf – Loma Alegre
- ZH-08. Coco del Mar – Viña del Mar
- ZH-09. Parque Recreativo Omar Torrijos

Bahía de Panamá

Escala 1:7,500



**Plan Parcial de Ordenamiento Territorial del Corregimiento de San Francisco**



**Alcaldía de Panamá  
Gobierno Municipal**

**Leyenda**

**Límites**

- Límite de corregimiento
- Límite de San Francisco
- Límite de barrio
- Límite de Zona Homogénea

**Hidrografía**

- Bahía
- Corrientes de agua

**Infraestructura**

- Línea 1 del Metro Panamá
- Corredor Sur
- Vías principales
- Red vial

**Protección**

- Área protegida

**Espacio urbano**

- Edificios
- Estaciones de Metro
- Escuelas
- Instalaciones de salud

**Leyenda temática**

- Microzonificación sísmica
- Loma
- Zona I
- Zona II
- Zona III
- Cambio climático
- Zonas vulnerables al aumento del nivel del mar
- Inundación - Calado (m) T100
- 0.1 - 0.5
- 0.5 - 1
- 1 - 2
- 2 - 3
- > 3
- Deslizamiento de laderas
- Pendiente > 30%

Fuente: Elaboración propia a partir de Cartografía del INEC (2010) e información de ANAM, MUPA y CAPRA