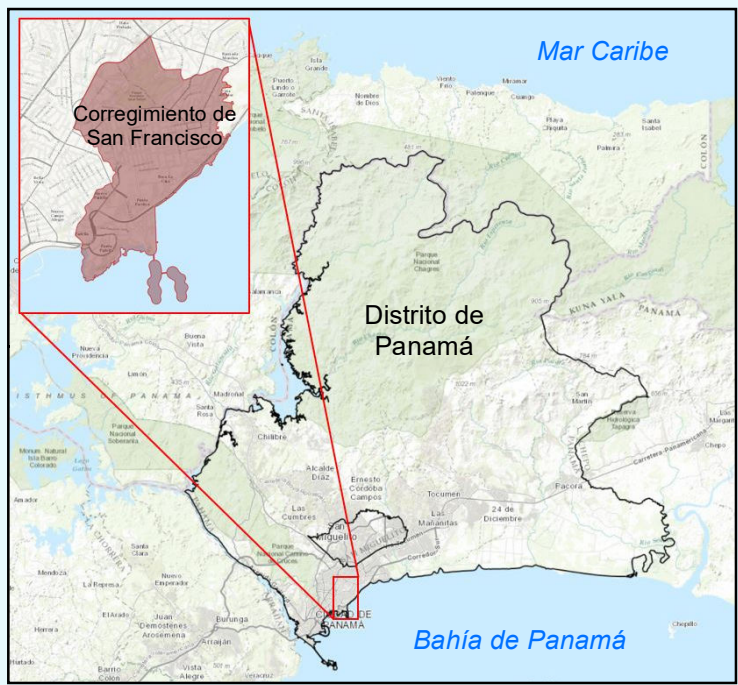


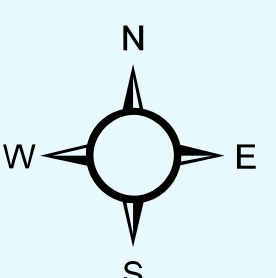
Localización regional



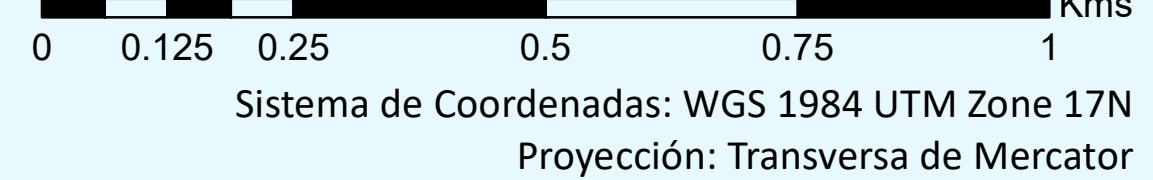
Zonas homogéneas (ZH)

- ZH-01. Punta Paítilla – Punta Pacífica
- ZH-02. San Sebastián – Boca la Caja
- ZH-03. Franja de Vía Israel
- ZH-04. Villa Lilla
- ZH-05. San Francisco Centro
- ZH-06. Carrasquilla
- ZH-07. Altos del Golf – Loma Alegre
- ZH-08. Coco del Mar – Viña del Mar
- ZH-09. Parque Recreativo Omar Torrijos

Bahía de Panamá



Escala 1:7,500



Mapa 4

Fecha Elaboración: mayo / 2017

Plan Parcial de Ordenamiento Territorial del Corregimiento de San Francisco



**Alcaldía de Panamá
Gobierno Municipal**

Leyenda

Límites

- Límite de corregimiento
- Límite de San Francisco
- Límite de barrio
- Límite de Zona Homogénea

Hidrografía

- Bahía
- Corrientes de agua

Infraestructura

- Línea 1 del Metro Panamá
- Corredor Sur
- Vías principales
- Red vial

Protección

- Área protegida

Espacio urbano

- Áreas recreativas / espacios libres
- Estaciones de Metro
- Escuelas
- Instalaciones de salud

Leyenda temática

- Lotes baldíos
- Baldío
- Baldío / Estacionamiento

Fuente: Elaboración propia a partir de Cartografía del INEC (2010)

Lotes baldíos

