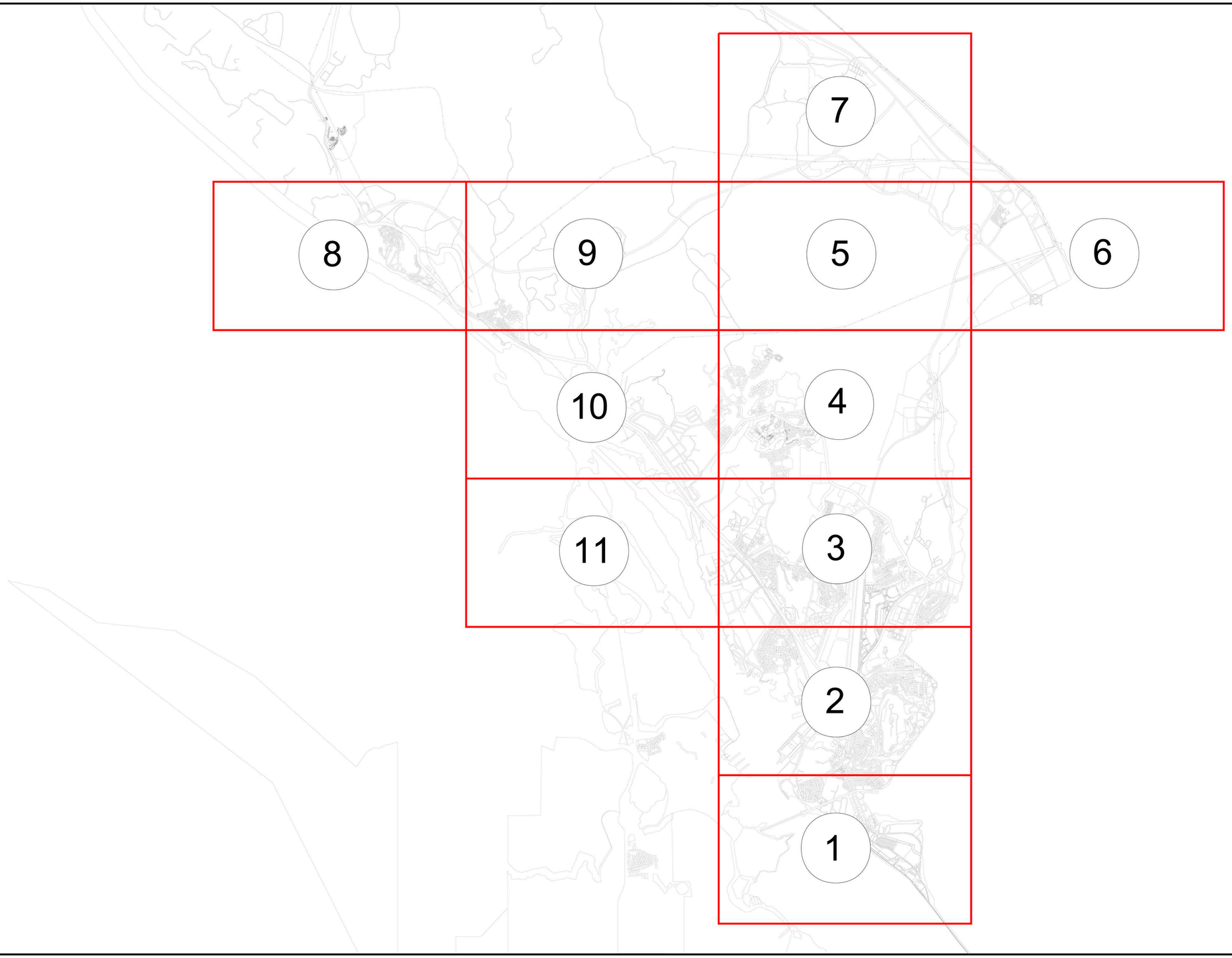

N
W E
S

100 0 100 200 300 400 500 Metros

ESCALA GRAFICA 1 : 5,000

HOJA INDICE

MINISTERIO DE VIVIENDA Y ORDENAMIENTO TERRITORIAL
VICE-MINISTERIO DE ORDENAMIENTO TERRITORIAL
DIRECCION DE ORDENAMIENTO TERRITORIAL

PLANO OFICIAL

CORREGIMIENTO DE ANCON

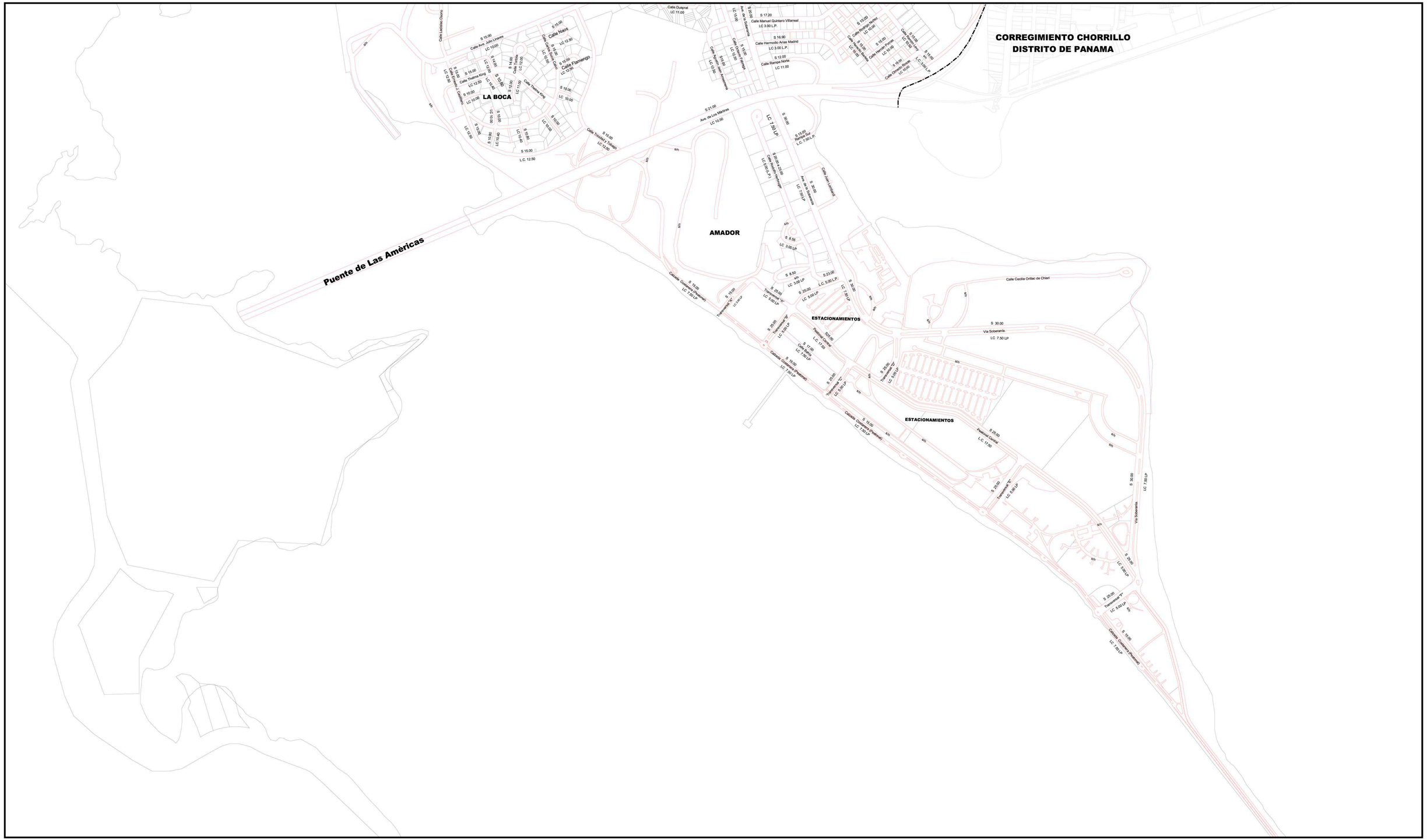
CORREGIMIENTO CHORRILLO
DISTRITO DE PANAMA
LA BOCA
AMADOR
Puente de Las Amèricas
ESTACIONAMIENTOS
ESTACIONAMIENTOS
Calle Nacó
Calle Flamingo
Calle Thelma King
Calle Duaprat
Calle Manuel Quintero Villarreal
Calle Harmodio Arias Madrid
Calle Rampa Norte
Calle Rodolfo Hurtado
Calle Amelia Denis de Icaza
Calle Rafael Bernal
Calle Cerro Norte
Calle Cerro Sur
Calle Ancón
Calle Tribaco
Calle Leclaire Osorio
Calle Ave. Julio Linares
Calle Ave. de la Soberanía
Calle Ave. de Los Mártires
Calle Juan Luna Sur
Calle Cecilia Orillac de Chiari
Via Soberanía
Calzada Cristóbal (Peatonal)
Calzada Cristóbal (Vehicular)
Calzada Cristóbal (Peatonal)
Calzada Cristóbal (Vehicular)
Calzada Cristóbal (Peatonal)
Calzada Cristóbal (Vehicular)
Transversal "A"
Transversal "B"
Transversal "C"
Transversal "D"
Transversal "E"
Transversal "F"
Transversal "G"
Transversal "H"
Transversal "I"
Transversal "J"
Transversal "K"
Transversal "L"
Transversal "M"
Transversal "N"
Transversal "O"
Transversal "P"
Transversal "Q"
Transversal "R"
Transversal "S"
Transversal "T"
Transversal "U"
Transversal "V"
Transversal "W"
Transversal "X"
Transversal "Y"
Transversal "Z"
Pasacaballo Oriental
Pasacaballo Central
Pasacaballo Occidental
Pasacaballo Central
Pasacaballo Occidental
Pasacaballo Central
Pasacaballo Occid

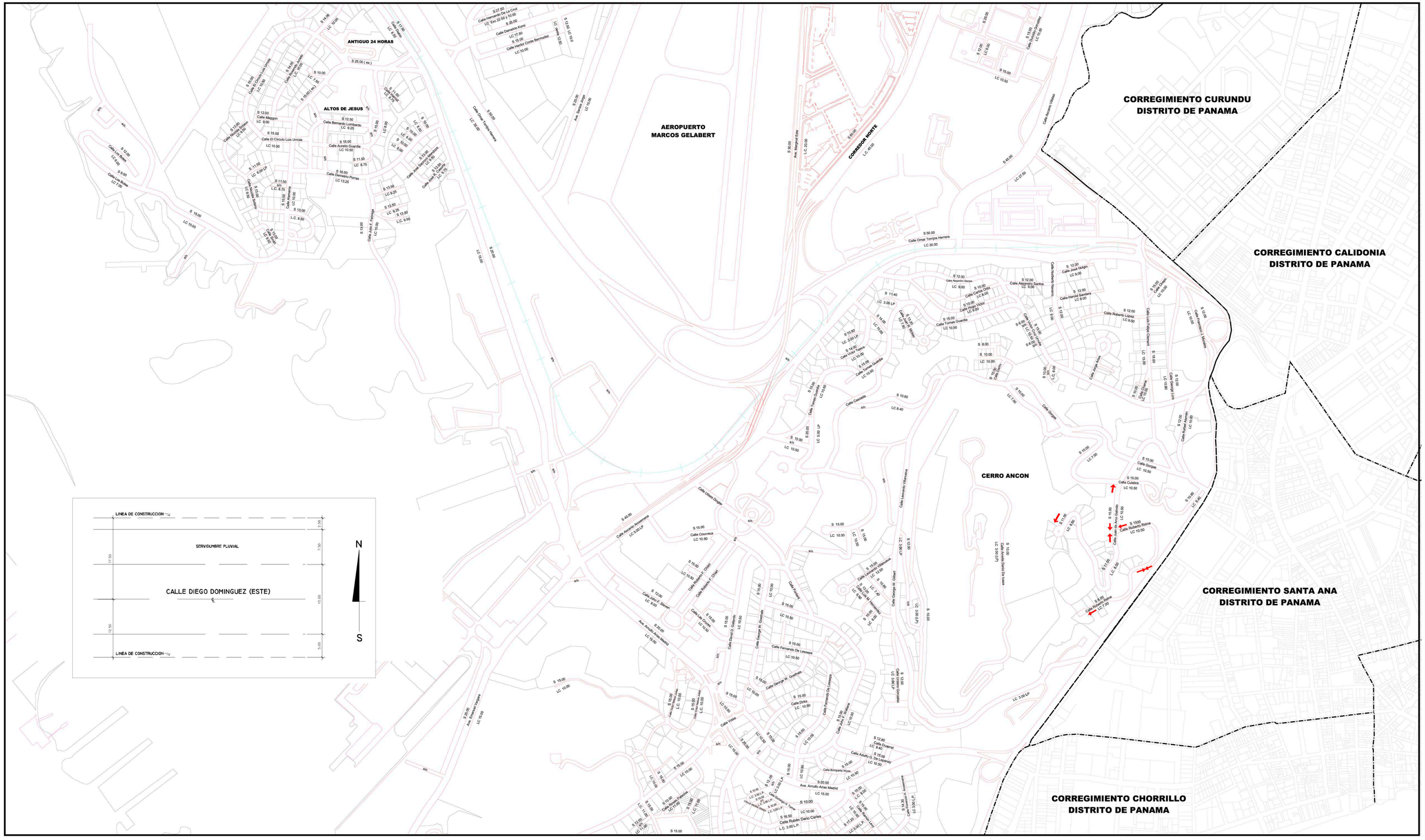

N
W E
S

100 0 100 200 300 400 500 Metros

ESCALA GRAFICA 1 : 5,000

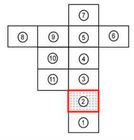

MINISTERIO DE VIVIENDA Y ORDENAMIENTO TERRITORIAL
VICE-MINISTERIO DE ORDENAMIENTO TERRITORIAL
DIRECCION DE ORDENAMIENTO TERRITORIAL

PLANO OFICIAL

CORREGIMIENTO DE ANCON

MOSAICO N°
2 de 11

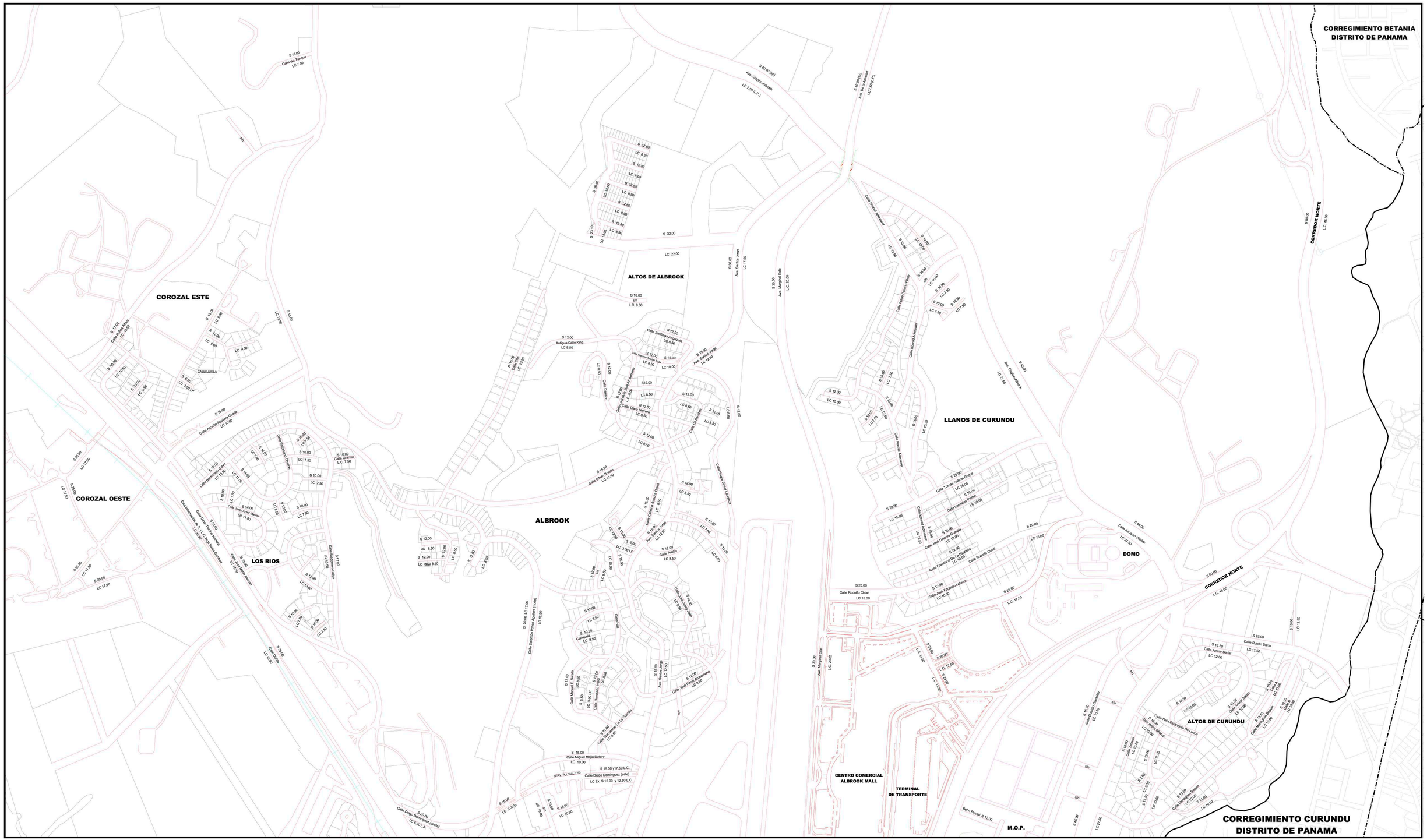

N
W E
S

100 0 100 200 300 400 500 Metros

ESCALA GRAFICA 1 : 5,000

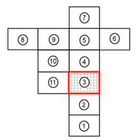

MINISTERIO DE VIVIENDA Y ORDENAMIENTO TERRITORIAL
VICE-MINISTERIO DE ORDENAMIENTO TERRITORIAL
DIRECCION DE ORDENAMIENTO TERRITORIAL

PLANO OFICIAL

CORREGIMIENTO DE ANCON

MOSAICO N°
3 de 11

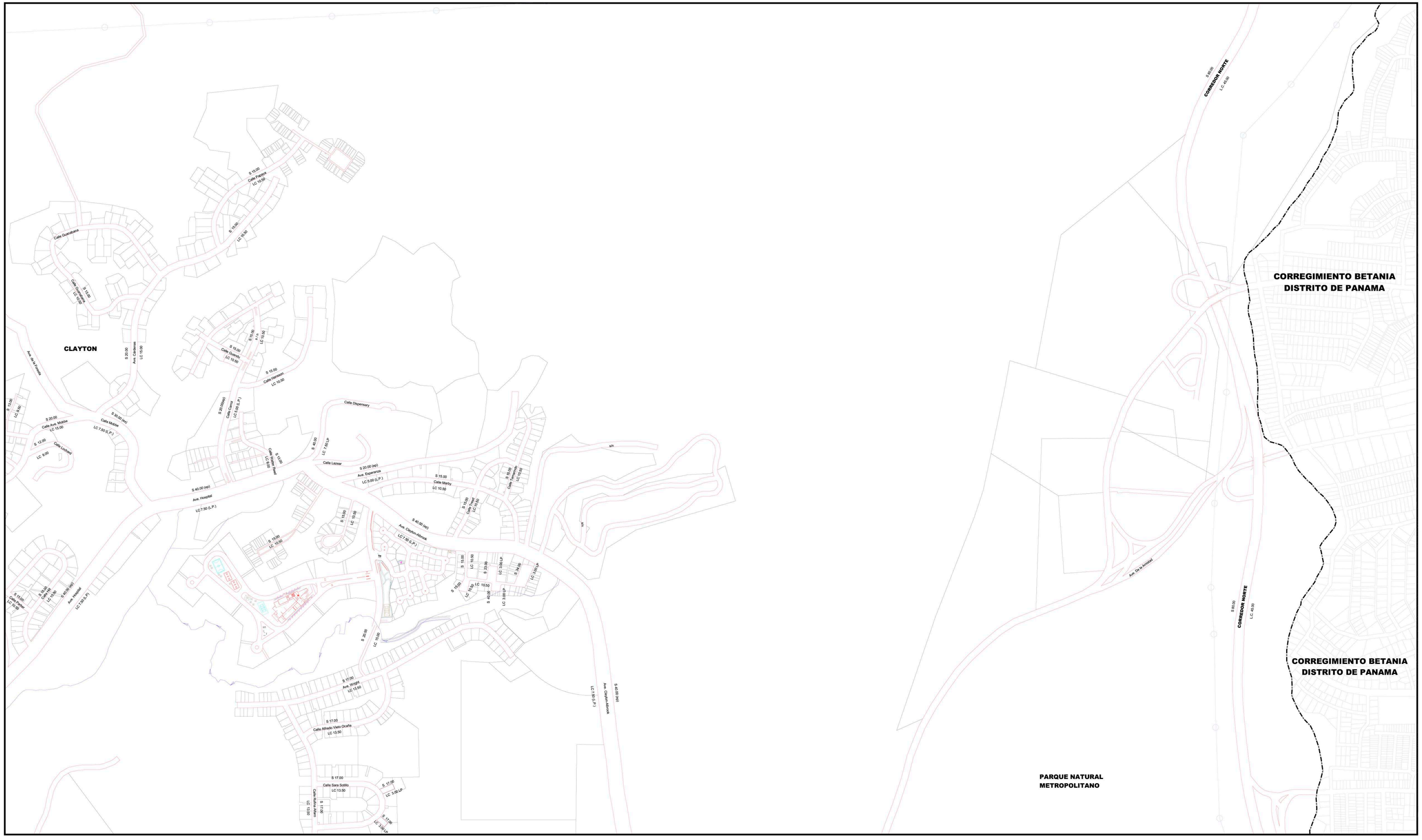

N
W E
S

100 0 100 200 300 400 500 Metros

ESCALA GRAFICA 1 : 5,000

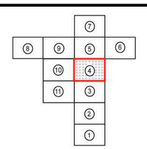

MINISTERIO DE VIVIENDA Y ORDENAMIENTO TERRITORIAL
VICE-MINISTERIO DE ORDENAMIENTO TERRITORIAL
DIRECCION DE ORDENAMIENTO TERRITORIAL

PLANO OFICIAL

CORREGIMIENTO DE ANCON

MOSAICO N°
4 de 11

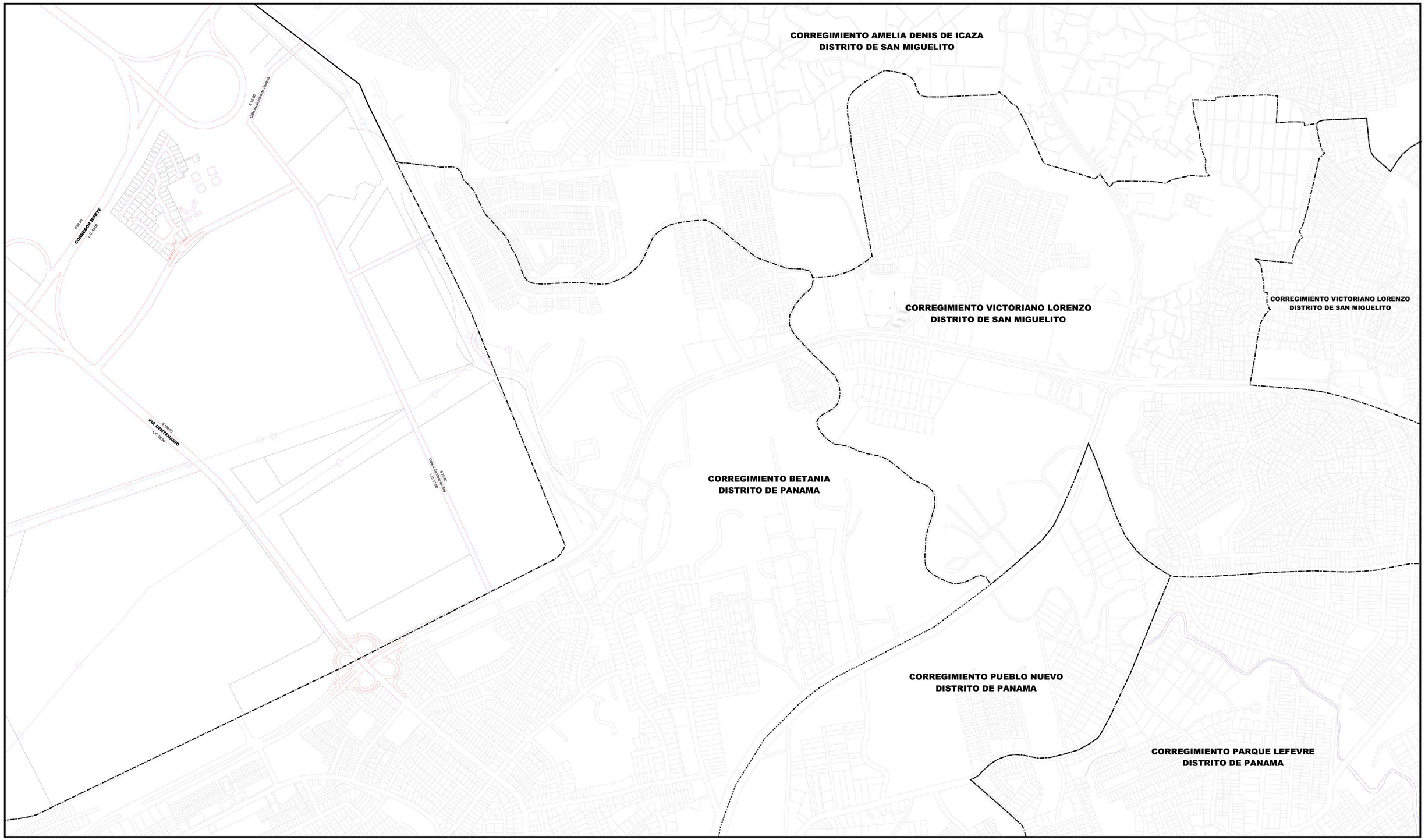

N
W E
S

100 0 100 200 300 400 500 Metros

ESCALA GRAFICA 1 : 5,000

MINISTERIO DE VIVIENDA Y ORDENAMIENTO TERRITORIAL
VICE-MINISTERIO DE ORDENAMIENTO TERRITORIAL
DIRECCION DE ORDENAMIENTO TERRITORIAL

PLANO OFICIAL

CORREGIMIENTO DE ANCON

MOSAICO N°
5 de 11

N
W E
S

100 0 100 200 300 400 500 Metros

ESCALA GRAFICA 1 : 5,000

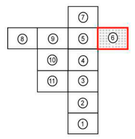

MINISTERIO DE VIVIENDA Y ORDENAMIENTO TERRITORIAL
VICE-MINISTERIO DE ORDENAMIENTO TERRITORIAL
DIRECCION DE ORDENAMIENTO TERRITORIAL

PLANO OFICIAL

CORREGIMIENTO DE ANCON

MOSAICO N°
6 de 11

N
W E
S

100 0 100 200 300 400 500 Metros

ESCALA GRAFICA 1 : 5,000

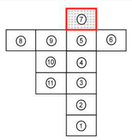

MINISTERIO DE VIVIENDA Y ORDENAMIENTO TERRITORIAL
VICE-MINISTERIO DE ORDENAMIENTO TERRITORIAL
DIRECCION DE ORDENAMIENTO TERRITORIAL

PLANO OFICIAL

CORREGIMIENTO DE ANCON

MOSAICO N°
7 de 11

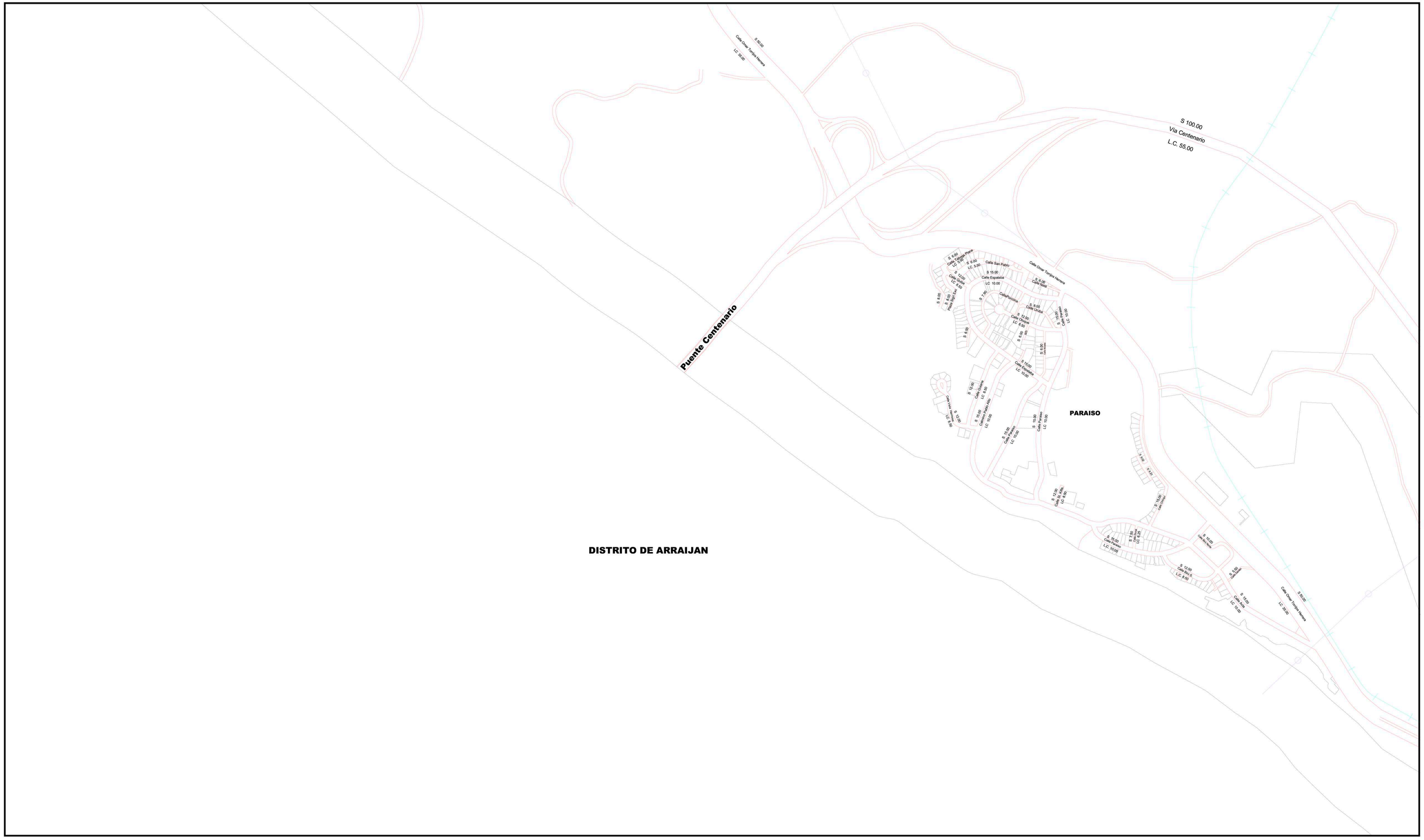

N
W E
S

100 0 100 200 300 400 500 Metros

ESCALA GRAFICA 1 : 5,000

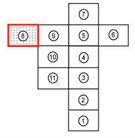

MINISTERIO DE VIVIENDA Y ORDENAMIENTO TERRITORIAL
VICE-MINISTERIO DE ORDENAMIENTO TERRITORIAL
DIRECCION DE ORDENAMIENTO TERRITORIAL

PLANO OFICIAL

CORREGIMIENTO DE ANCON

MOSAICO N°
8 de 11

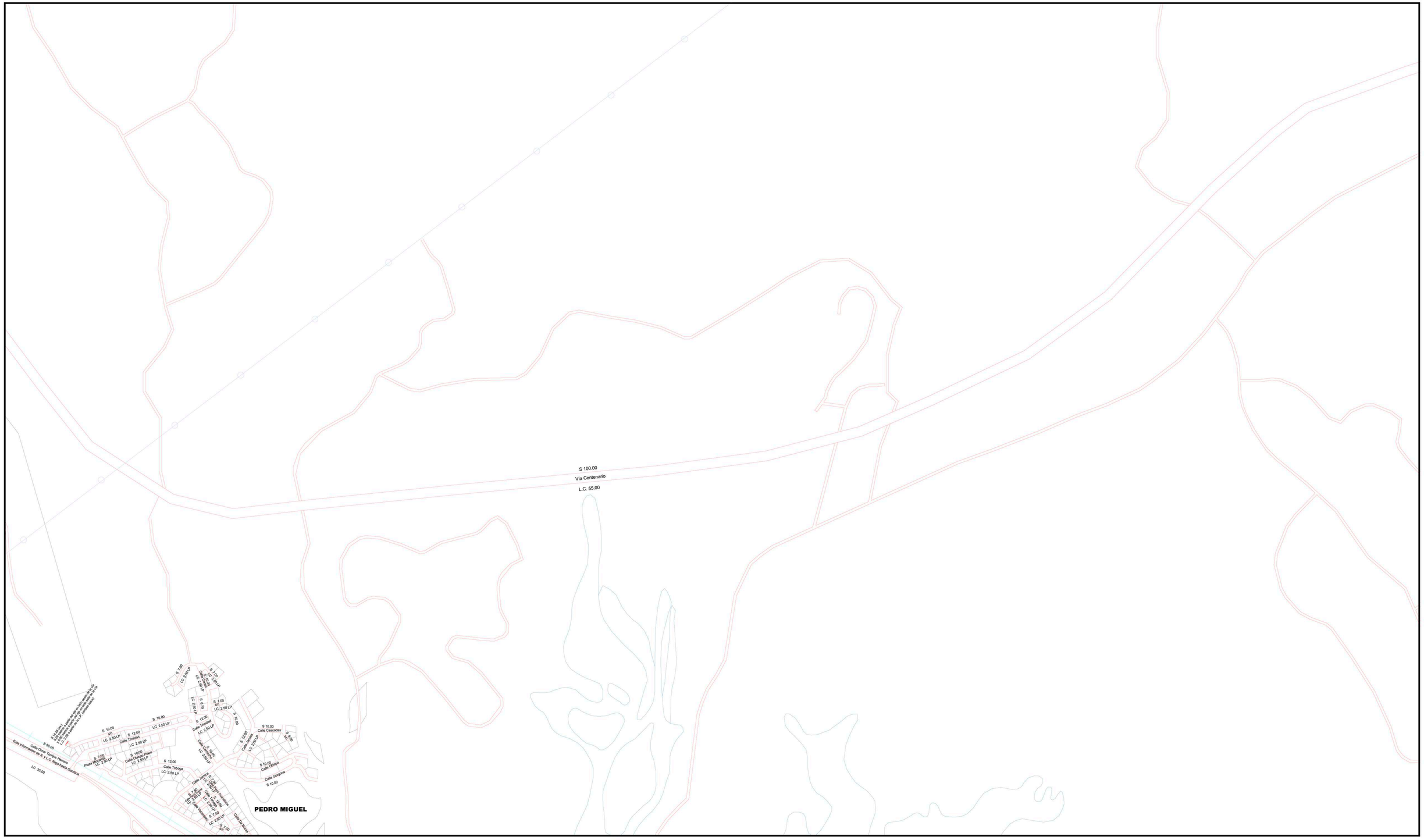

N
W E
S

100 0 100 200 300 400 500 Metros

ESCALA GRAFICA 1 : 5,000

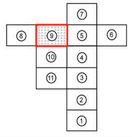

MINISTERIO DE VIVIENDA Y ORDENAMIENTO TERRITORIAL
VICE-MINISTERIO DE ORDENAMIENTO TERRITORIAL
DIRECCION DE ORDENAMIENTO TERRITORIAL

PLANO OFICIAL

CORREGIMIENTO DE ANCON

MOSAICO N°
9 de 11

Canal de Panama
Calle Omar Torrijos Herrera
Calle Omar Torrijos Herrera
Calle Storage
S 15.00
Calle Stevens
LC 10.00
S 15.00
Calle Henry
LC 10.00
S 15.00
Calle Wolfe
LC 10.00
S 15.00
Calle Rose
LC 10.00
S 15.00
Calle Anderson
S 13.00
Calle Palmer
LC 9.50
S 13.00
Calle Smith
LC 9.50
S 20.00
Calle Ave. Melone
LC 10.00
S 13.00
Calle Miller
LC 9.50
S 13.00
Calle Rosa
LC 9.50
S 13.00
Davis
LC 9.50

N
W E
S

100 0 100 200 300 400 500 Metros

ESCALA GRAFICA 1 : 5,000

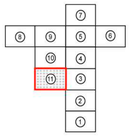

MINISTERIO DE VIVIENDA Y ORDENAMIENTO TERRITORIAL
VICE-MINISTERIO DE ORDENAMIENTO TERRITORIAL
DIRECCION DE ORDENAMIENTO TERRITORIAL

PLANO OFICIAL

CORREGIMIENTO DE ANCON

MOSAICO N°
11 de 11

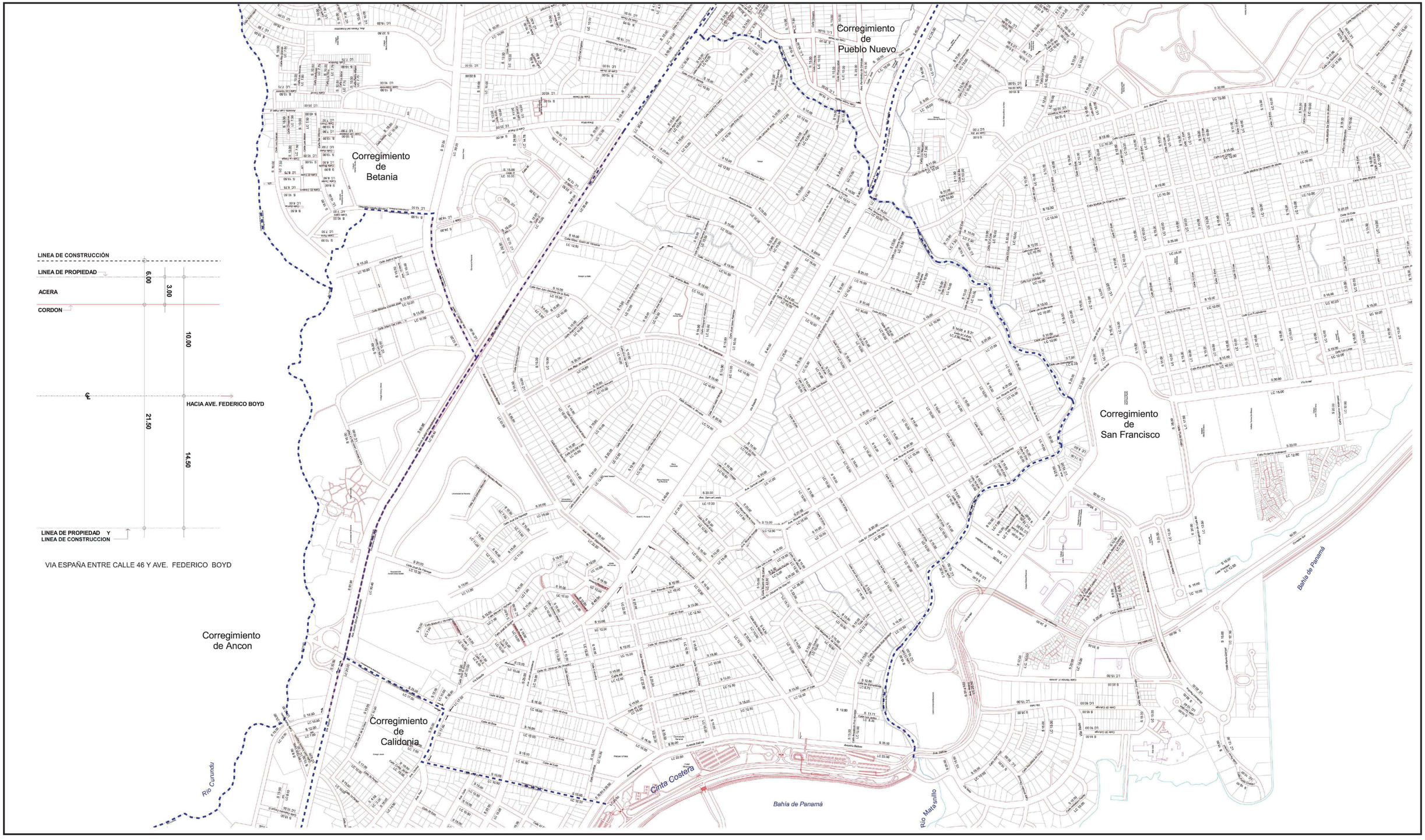

N
W E
S

200 0 200 400 Metros

Escala Gràfica 1:6,000

MINISTERIO DE VIVIENDA Y ORDENAMIENTO TERRITORIAL
VICE-MINISTERIO DE ORDENAMIENTO TERRITORIAL
DIRECCION DE ORDENAMIENTO TERRITORIAL

PLANO OFICIAL

CORREGIMIENTO DE "BELLA VISTA"

RES. 327-2011 DEL 8 DE JULIO DE 2011

Corregimiento de Ancon

Río Curundu

Corregimiento de Curundu

Corregimiento de Bella Vista

Corregimiento de San Francisco

Corregimiento de Ancon

Corregimiento de Amelia Denis de Icaza Distrito de San Miguelito

Corregimiento de Pueblo Nuevo

Corregimiento de Victoriano Lorenzo Distrito de San Miguelito

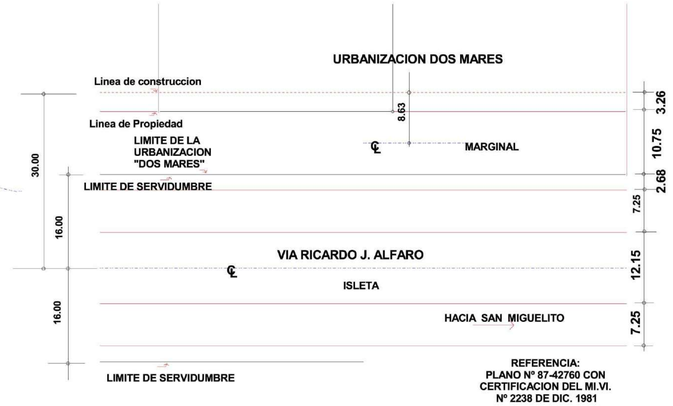

N
W
E
S

200 0 200 400 Metros

Escala Gráfica 1 : 7,100

MINISTERIO DE VIVIENDA Y ORDENAMIENTO TERRITORIAL
VICE-MINISTERIO DE ORDENAMIENTO TERRITORIAL
DIRECCION DE ORDENAMIENTO TERRITORIAL

PLANO OFICIAL

CORREGIMIENTO DE "BETANIA"

RES. 327-2011 DEL 8 DE JULIO DE 2011

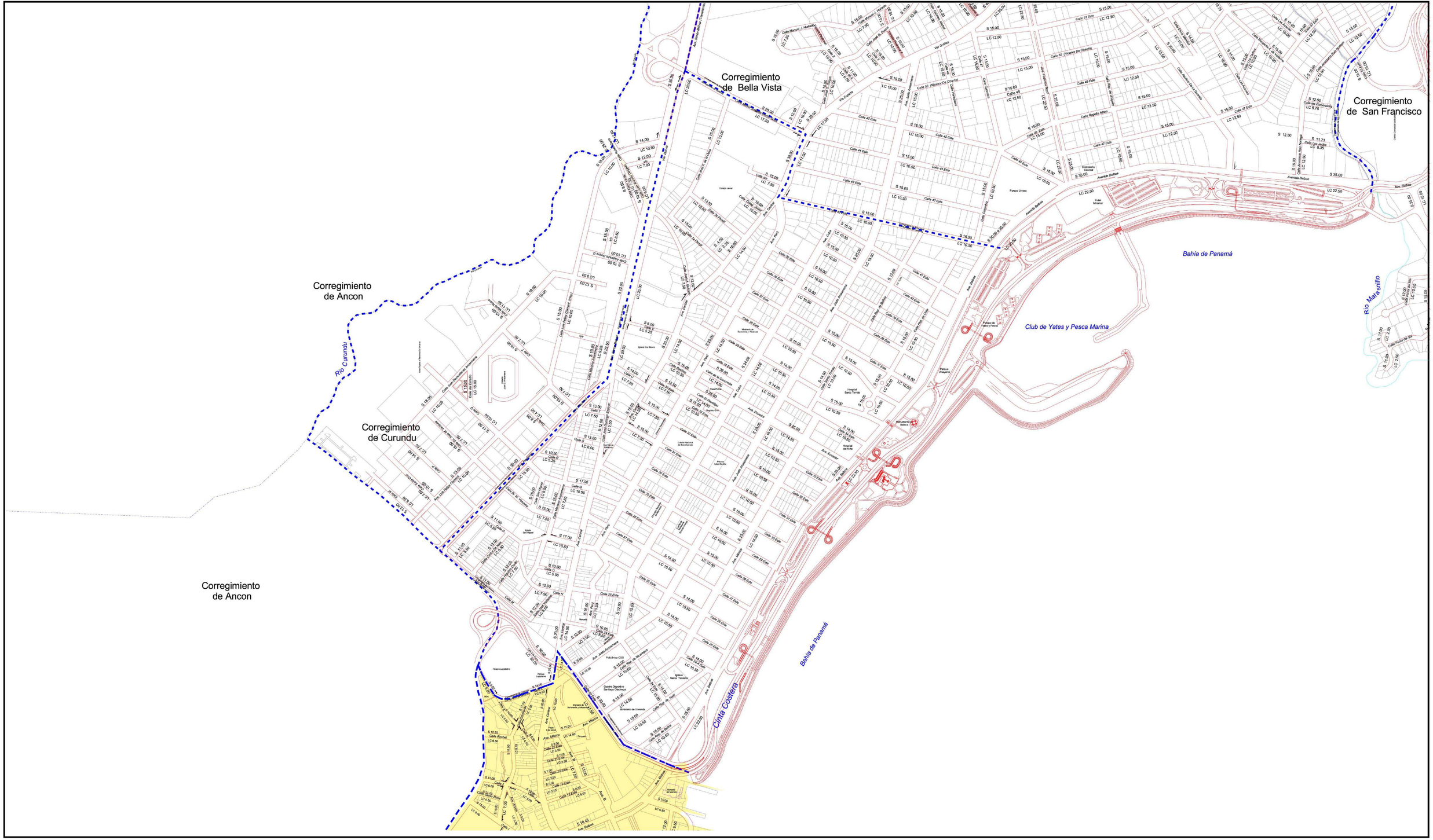

N
W E
S

200 0 200 400 Metros

Escala Gràfica 1:5000

MINISTERIO DE VIVIENDA Y ORDENAMIENTO TERRITORIAL
VICE-MINISTERIO DE ORDENAMIENTO TERRITORIAL
DIRECCION DE ORDENAMIENTO TERRITORIAL

PLANO OFICIAL

CORREGIMIENTO DE "CALIDONIA"

RES. 327-2011 DEL
8 DE JULIO DE 2011

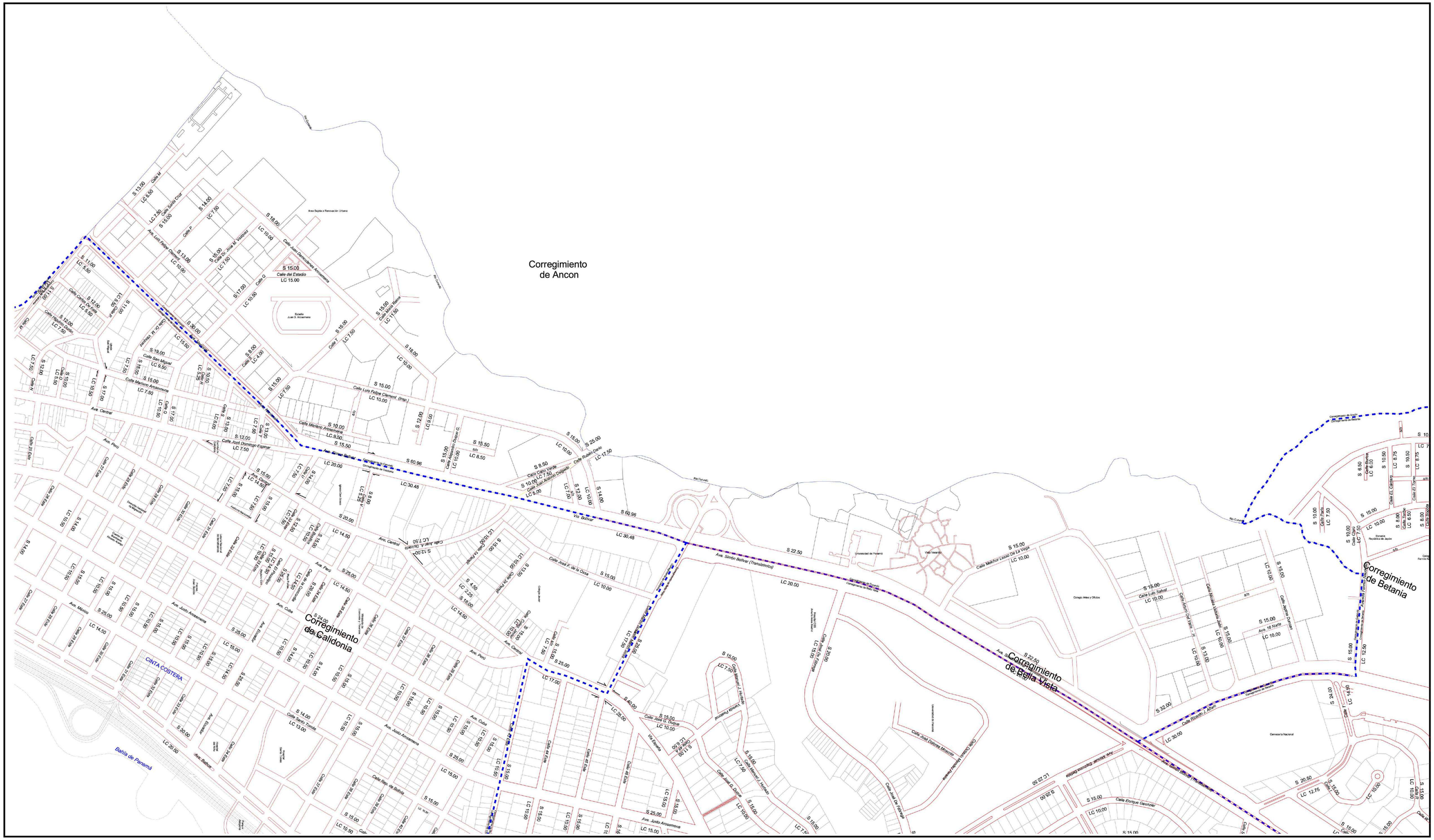

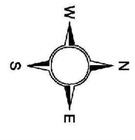

200 0 200 400 Metros

Escala Gráfica 1 : 4,000

MINISTERIO DE VIVIENDA Y ORDENAMIENTO TERRITORIAL
VICE-MINISTERIO DE ORDENAMIENTO TERRITORIAL
DIRECCION DE ORDENAMIENTO TERRITORIAL

PLANO OFICIAL

CORREGIMIENTO DE "CURUNDU"

RES. 327-2011 DEL 8 DE JULIO DE 2011

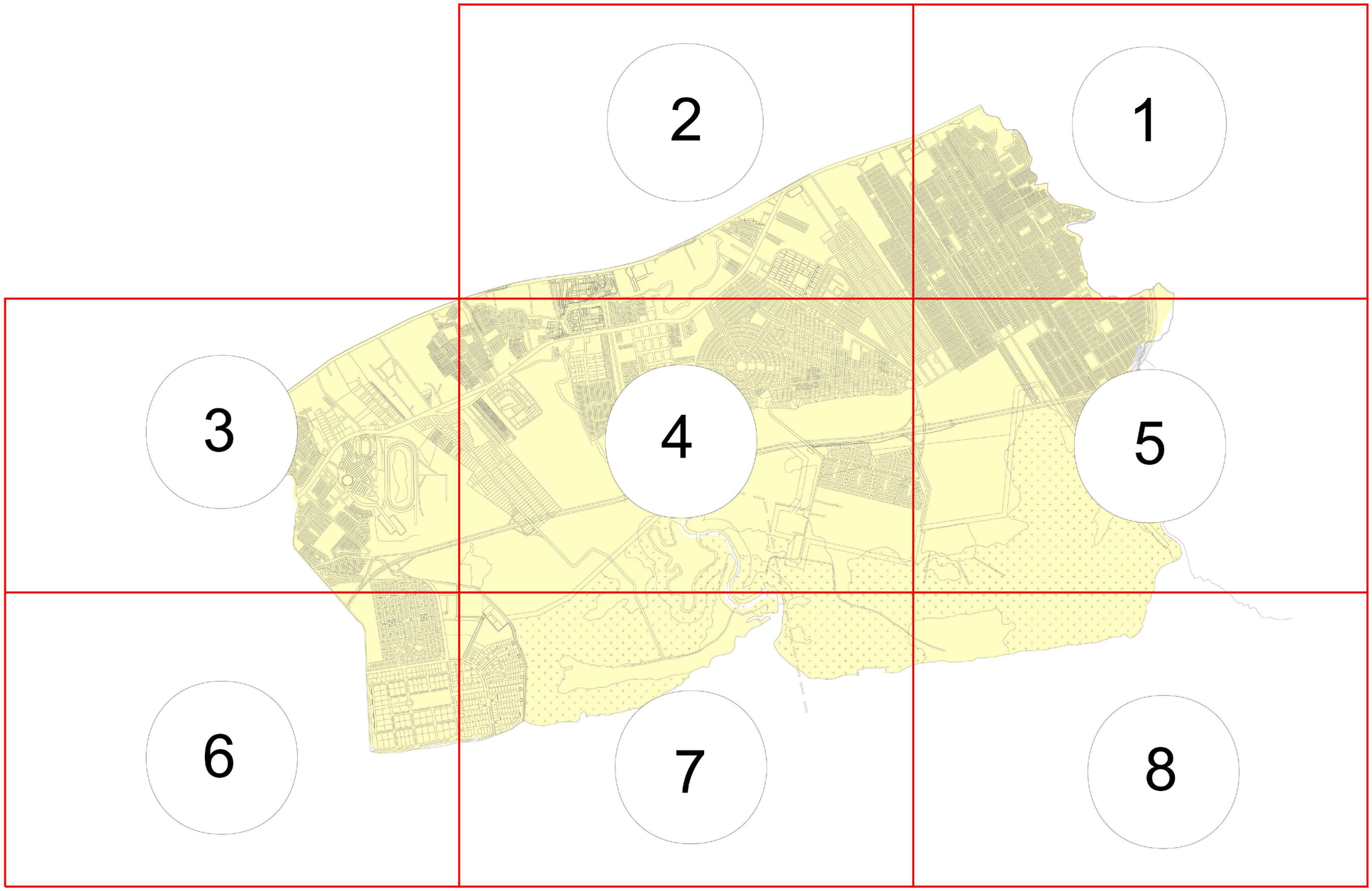

N
W E
S

100 0 100 200 300 400 500 Metros

ESCALA GRAFICA 1 : 5,000

HOJA INDICE

MINISTERIO DE VIVIENDA Y ORDENAMIENTO TERRITORIAL
VICE-MINISTERIO DE ORDENAMIENTO TERRITORIAL
DIRECCION DE ORDENAMIENTO TERRITORIAL

PLANO OFICIAL
CORREGIMIENTO DE JUAN DIAZ

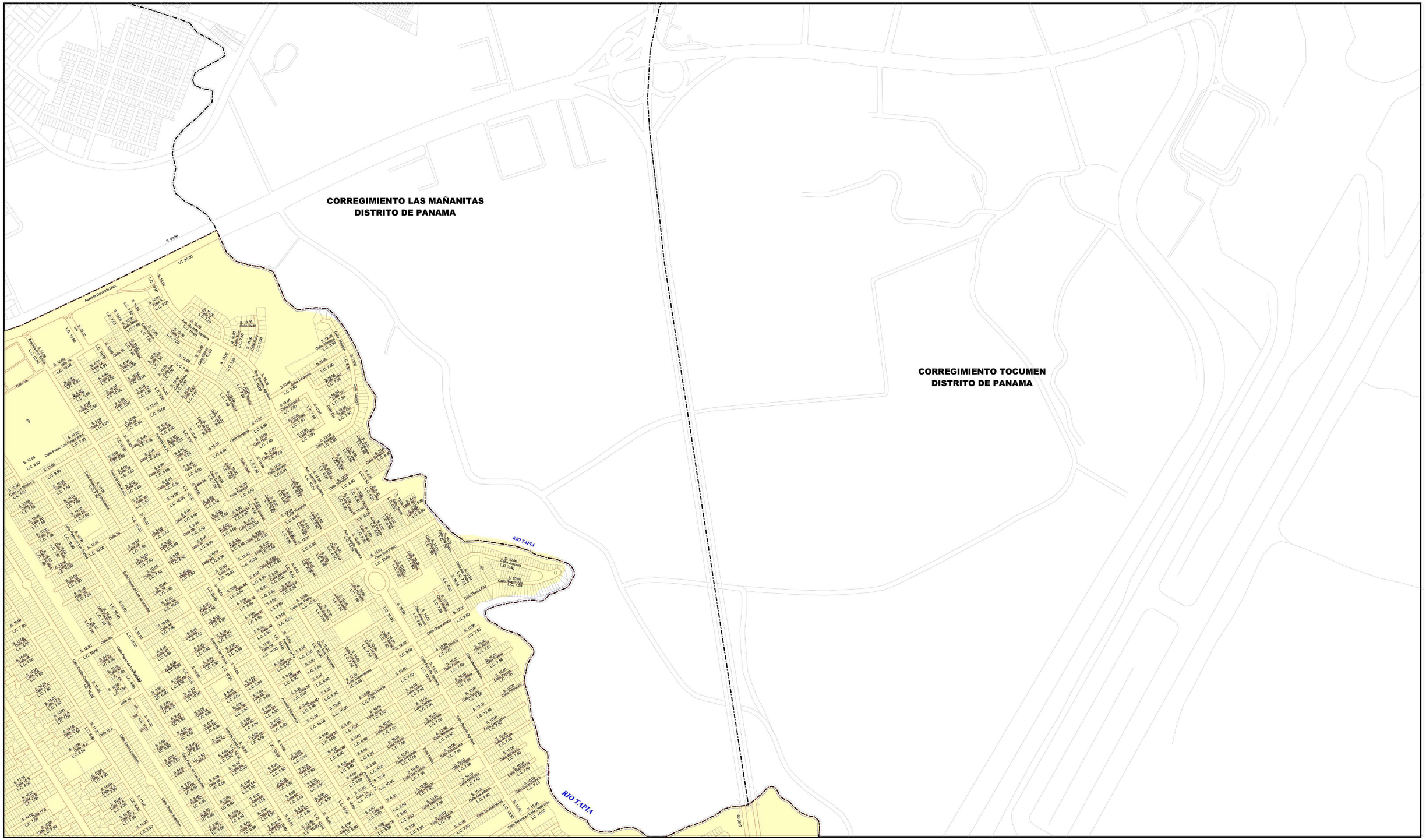

N
W E
S

100 0 100 200 300 400 500 Metros

ESCALA GRAFICA 1 : 5,000

3	4	5
6	7	8

MINISTERIO DE VIVIENDA Y ORDENAMIENTO TERRITORIAL
VICE-MINISTERIO DE ORDENAMIENTO TERRITORIAL
DIRECCION DE ORDENAMIENTO TERRITORIAL

PLANO OFICIAL

CORREGIMIENTO DE JUAN DIAZ

RES. 327-2011 DEL
8 DE JULIO DE 2011

MOSAICO N°
1 de 8

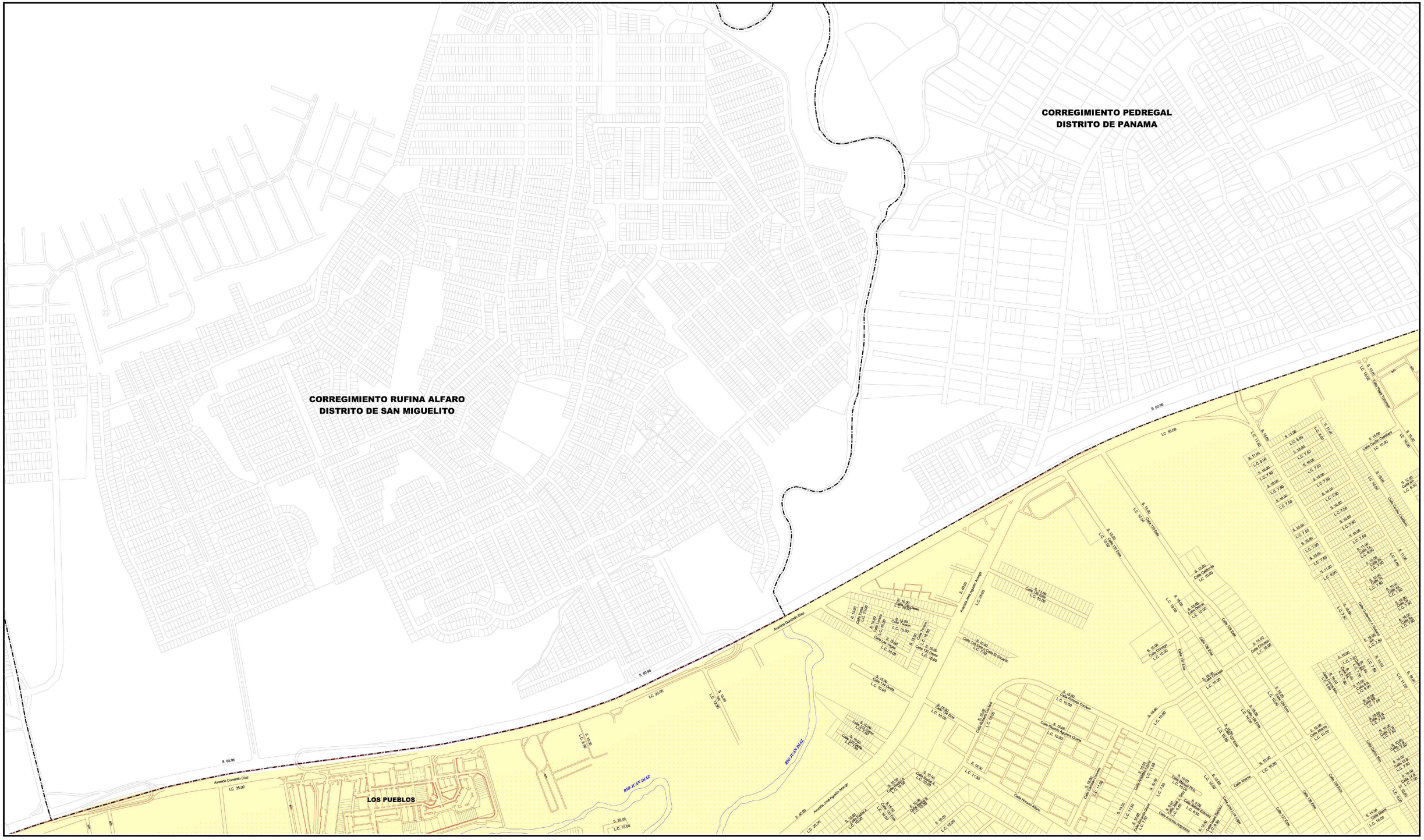
CORREGIMIENTO PEDREGAL
DISTRITO DE PANAMA
CORREGIMIENTO RUFINA ALFARO
DISTRITO DE SAN MIGUELITO
LOS PUEBLOS
RIO JUAN DIAZ
RIO JUAN DIAZ
Avenida Domingo Diaz
Avenida Domingo Diaz
Avenida José Agustín Arango
Avenida José Agustín Arango
Calle Hernando Alfaro
Calle 137 Este
Calle 138 Este
Calle 139 Este
Calle 140 Este
Calle 141 Este
Calle 142 Este
Calle 143 Este
Calle 144 Este
Calle 145 Este
Calle 146 Este
Calle 147 Este
Calle 148 Este
Calle Cuarta Transversal
Calle Cuarta Centenario
Calle Quinta Centenario
Calle Sexta Centenario
Calle Cuarta Norte
Calle Quinta Norte
Calle Sexta Norte
Calle Cuarta A
Calle Quinta A
Calle Sexta A
Calle Cuarta Oeste
Calle Quinta Oeste
Calle Sexta Oeste
Calle Alfonso
Calle Alfonso Este
Calle Alfonso Oeste
Calle Alfonso Este
Calle Alfonso Oeste
Calle Alfonso Este
Calle Alfonso Oeste

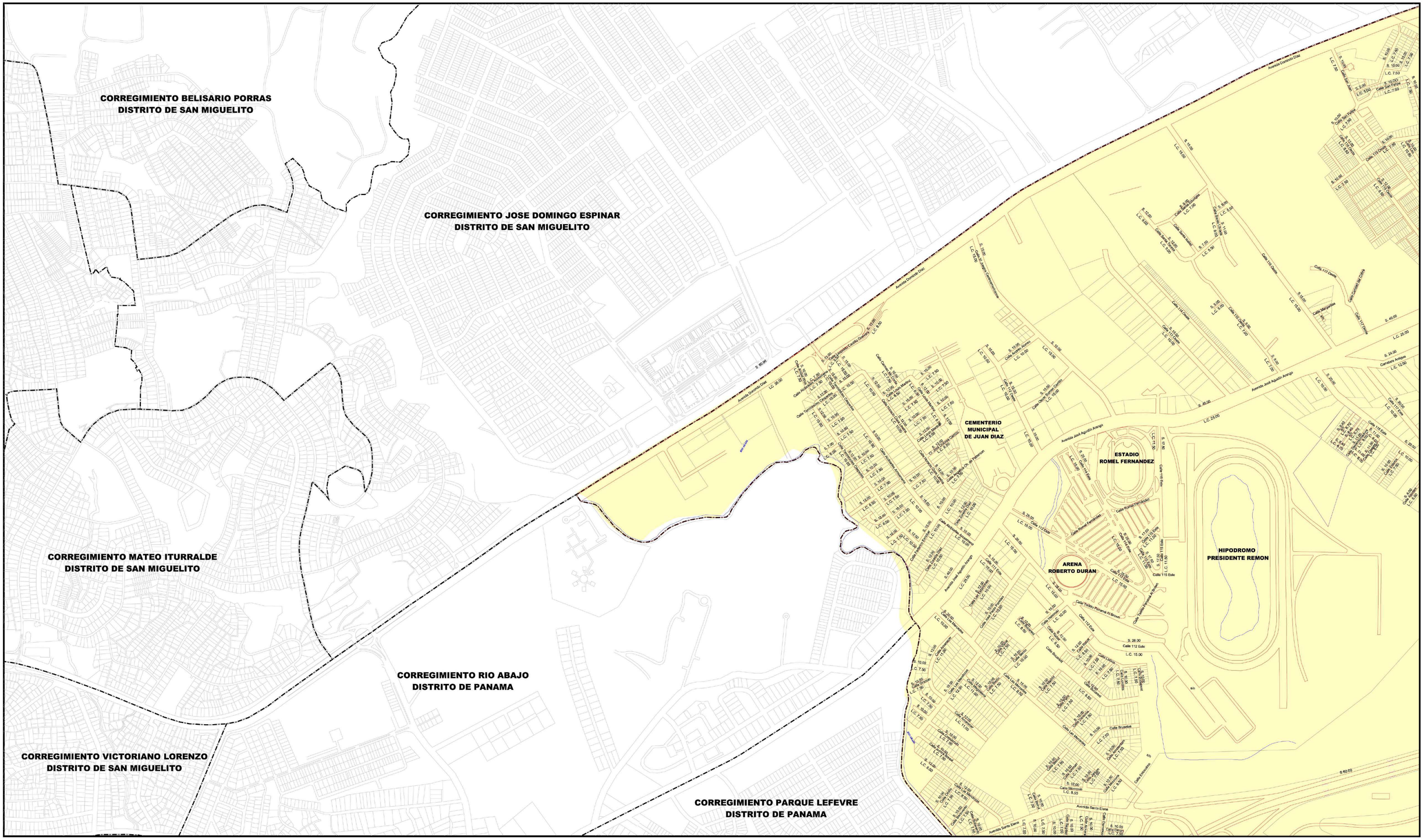

N
W E
S

100 0 100 200 300 400 500 Metros

ESCALA GRAFICA 1 : 5,000

	2	1
3	4	5
6	7	8

MINISTERIO DE VIVIENDA Y ORDENAMIENTO TERRITORIAL
VICE-MINISTERIO DE ORDENAMIENTO TERRITORIAL
DIRECCION DE ORDENAMIENTO TERRITORIAL

PLANO OFICIAL

CORREGIMIENTO DE JUAN DIAZ

RES. 327-2011 DEL
8 DE JULIO DE 2011

MOSAICO N°
3 de 8

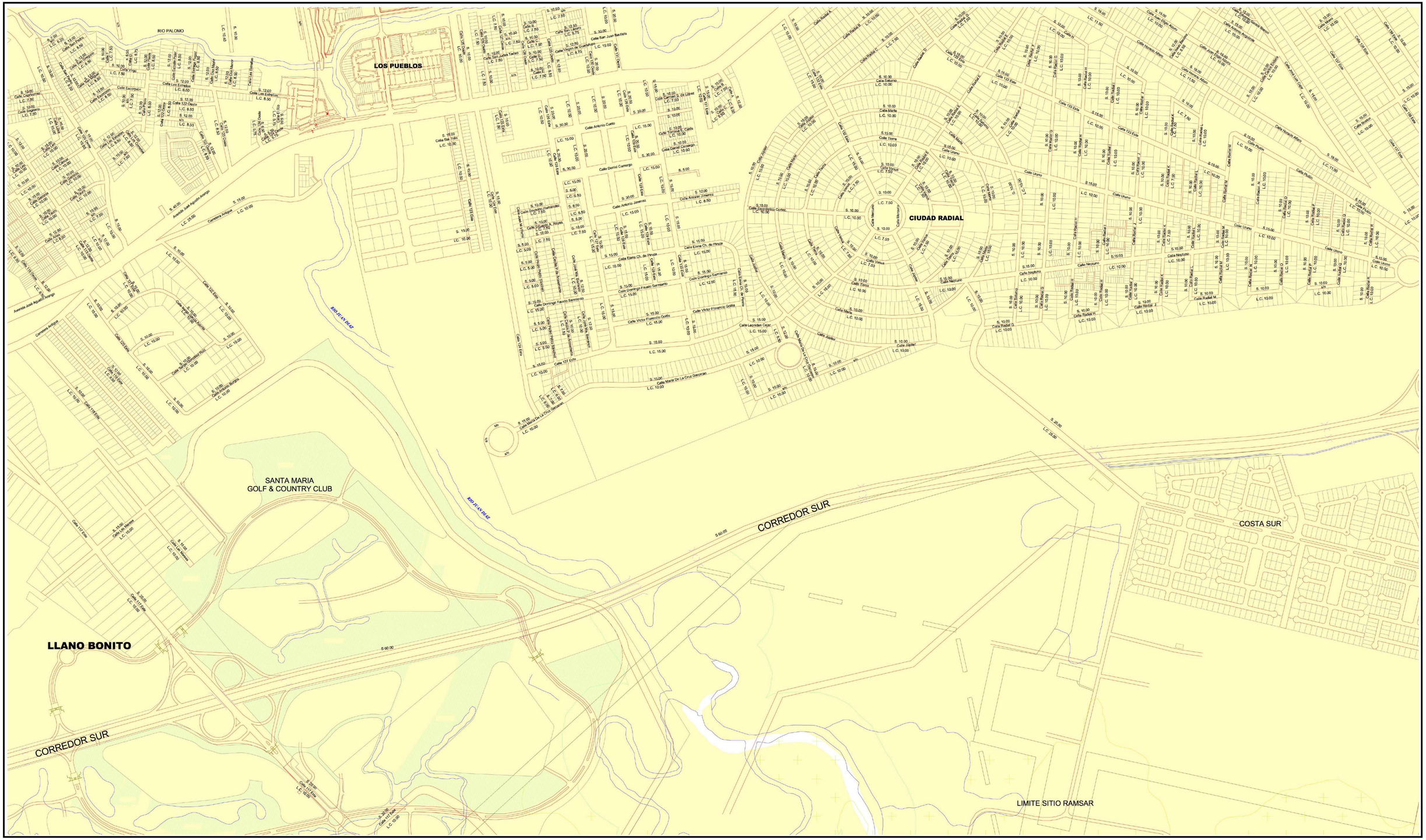

N
W E
S

100 0 100 200 300 400 500 Metros

ESCALA GRAFICA 1 : 5,000

2	1	
3	4	5
6	7	8

MINISTERIO DE VIVIENDA Y ORDENAMIENTO TERRITORIAL
VICE-MINISTERIO DE ORDENAMIENTO TERRITORIAL
DIRECCION DE ORDENAMIENTO TERRITORIAL

PLANO OFICIAL

CORREGIMIENTO DE JUAN DIAZ

RES. 327-2011 DEL 8 DE JULIO DE 2011

MOSAICO N°

4 de 8

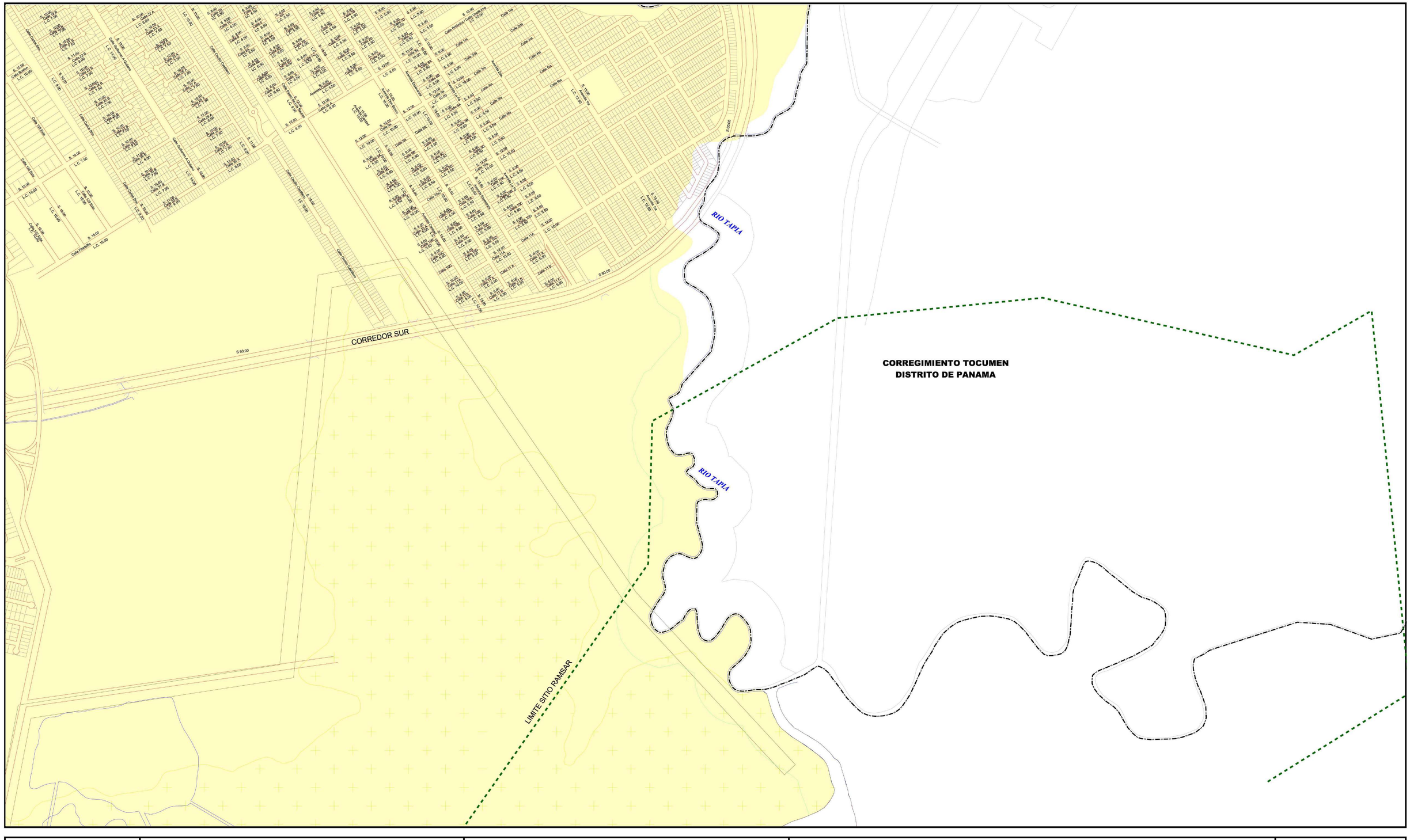

N
W E
S

100 0 100 200 300 400 500 Metros

ESCALA GRAFICA 1 : 5,000

	②	①
③	④	⑤
⑥	⑦	⑧

MINISTERIO DE VIVIENDA Y ORDENAMIENTO TERRITORIAL
VICE-MINISTERIO DE ORDENAMIENTO TERRITORIAL
DIRECCION DE ORDENAMIENTO TERRITORIAL

PLANO OFICIAL

CORREGIMIENTO DE JUAN DIAZ

RES. 327-2011 DEL 8 DE JULIO DE 2011

MOSAICO N°
5 de 8

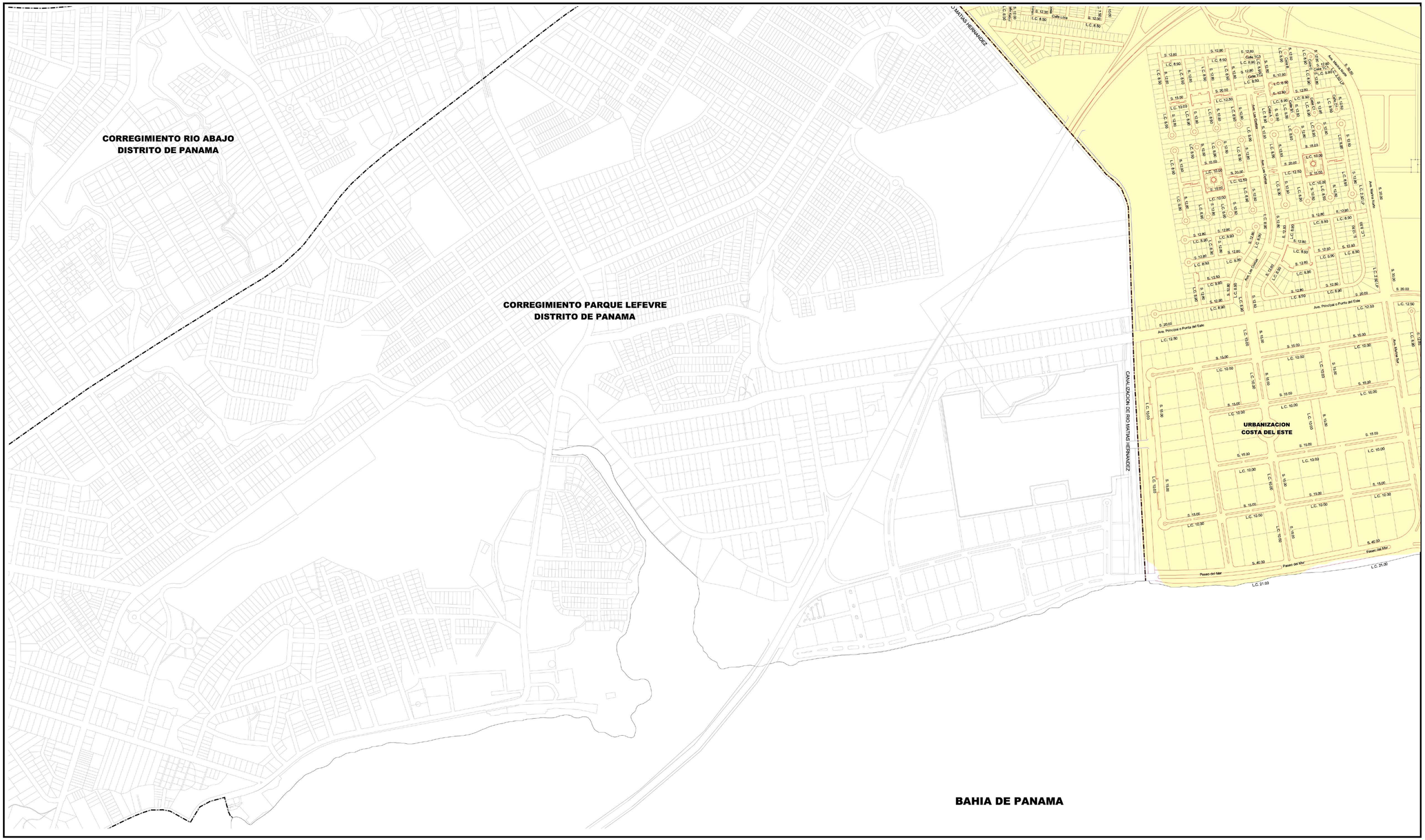

N
W E
S

100 0 100 200 300 400 500 Metros

ESCALA GRAFICA 1 : 5,000

	②	①
③	④	⑤
⑥	⑦	⑧

MINISTERIO DE VIVIENDA Y ORDENAMIENTO TERRITORIAL
VICE-MINISTERIO DE ORDENAMIENTO TERRITORIAL
DIRECCION DE ORDENAMIENTO TERRITORIAL

PLANO OFICIAL
CORREGIMIENTO DE JUAN DIAZ

MOSAICO N°

6 de 8

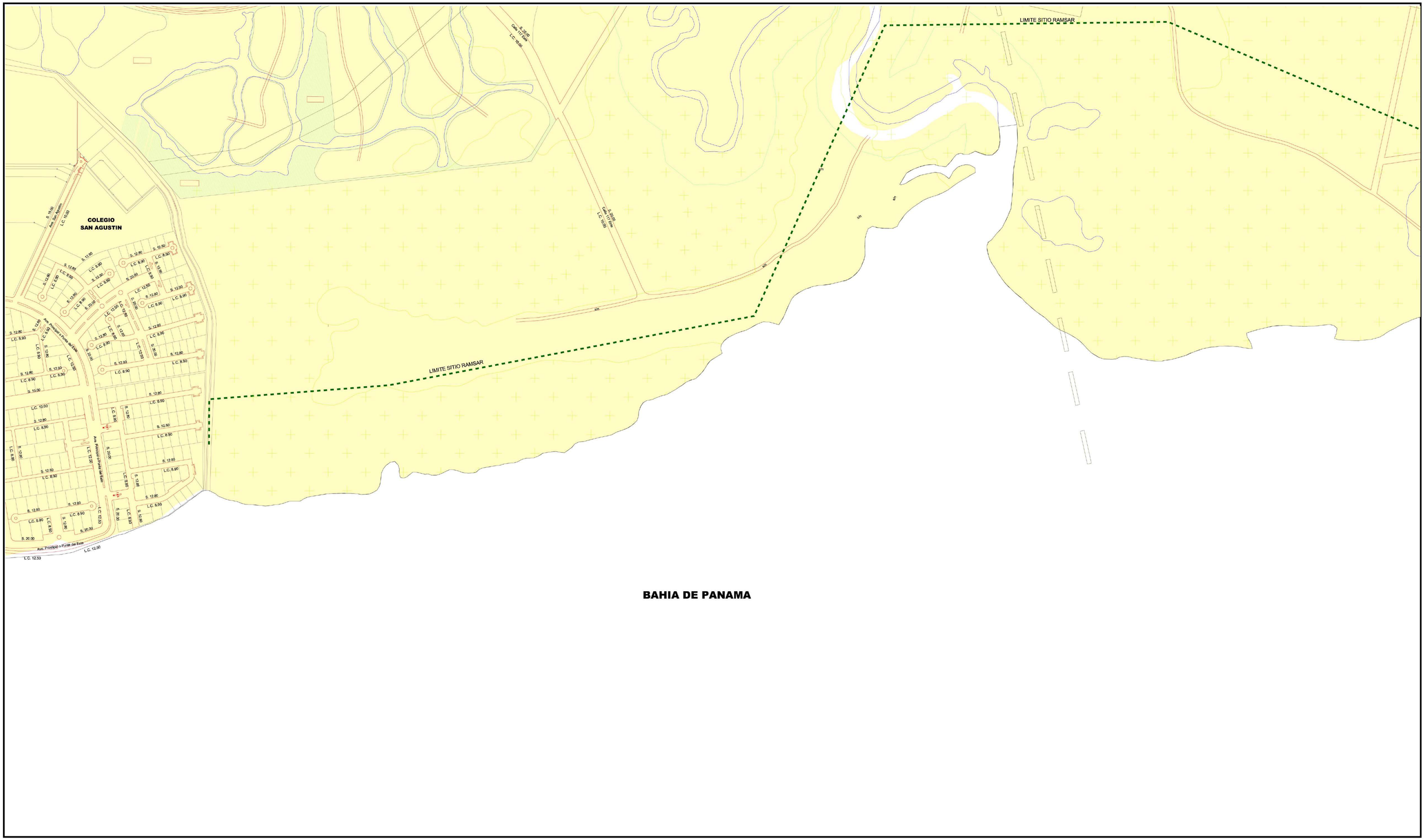

N
W E
S

100 0 100 200 300 400 500 Metros

ESCALA GRAFICA 1 : 5,000

	2	1
3	4	5
6	7	8

MINISTERIO DE VIVIENDA Y ORDENAMIENTO TERRITORIAL
VICE-MINISTERIO DE ORDENAMIENTO TERRITORIAL
DIRECCION DE ORDENAMIENTO TERRITORIAL

PLANO OFICIAL
CORREGIMIENTO DE JUAN DIAZ

MOSAICO N°

7 de 8

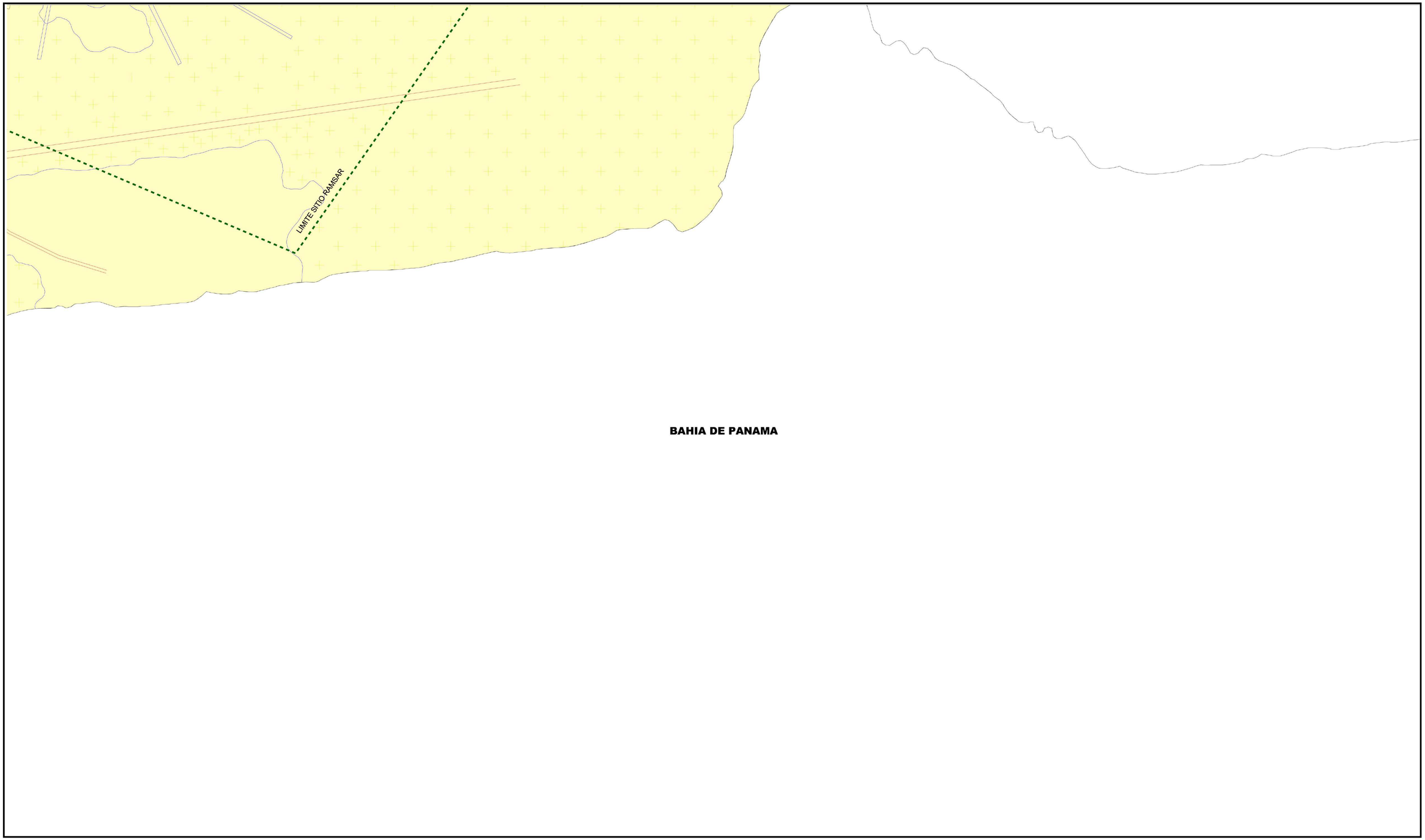

N
W E
S

100 0 100 200 300 400 500 Metros

ESCALA GRAFICA 1 : 5,000

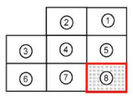

MINISTERIO DE VIVIENDA Y ORDENAMIENTO TERRITORIAL
VICE-MINISTERIO DE ORDENAMIENTO TERRITORIAL
DIRECCION DE ORDENAMIENTO TERRITORIAL

PLANO OFICIAL

CORREGIMIENTO DE JUAN DIAZ

MOSAICO N°

8 de 8

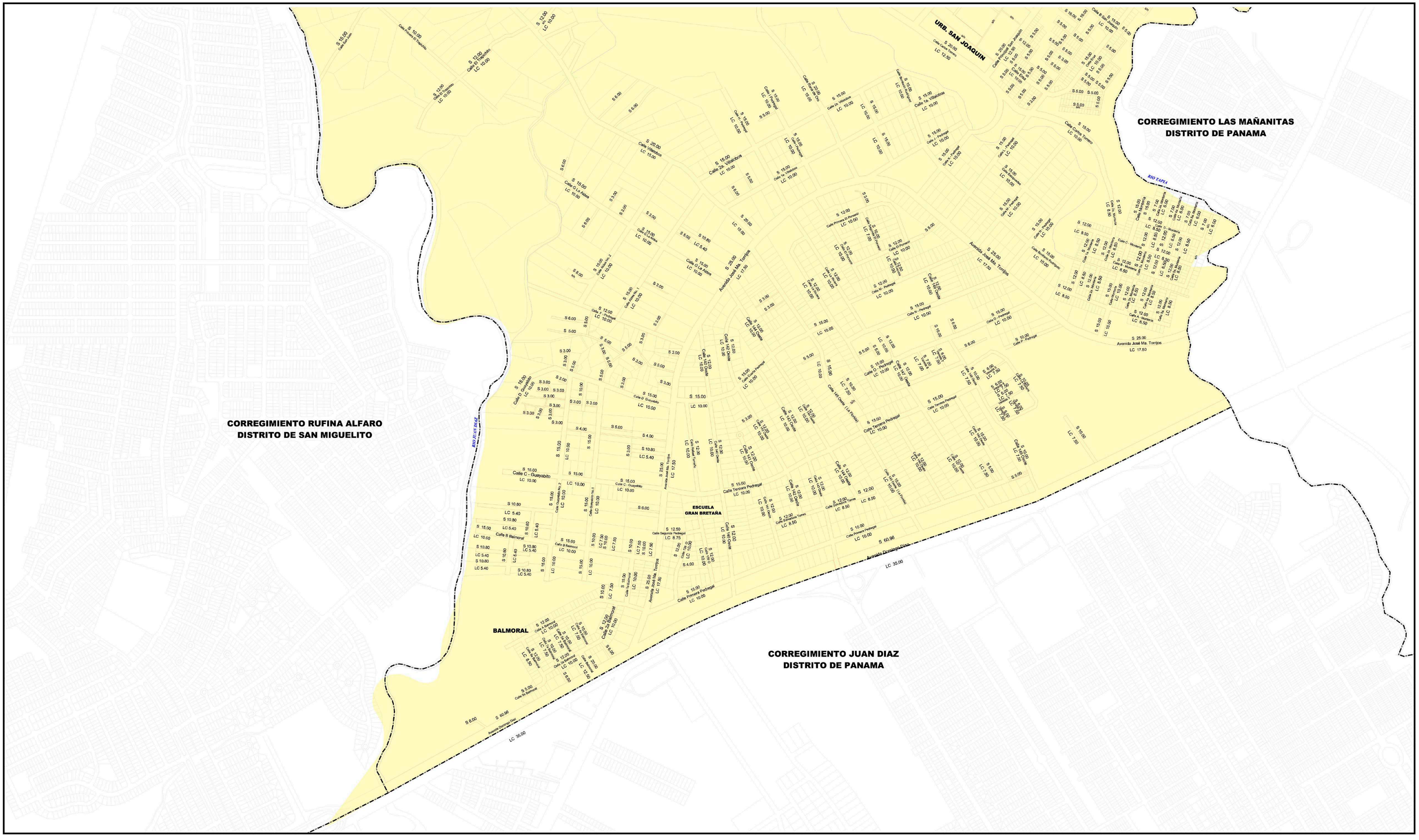

N
W E
S

100 0 100 200 300 400 500 Metros

ESCALA GRAFICA 1 : 5,000

4
5 3
6 2
1

MINISTERIO DE VIVIENDA Y ORDENAMIENTO TERRITORIAL
VICE-MINISTERIO DE ORDENAMIENTO TERRITORIAL
DIRECCION DE ORDENAMIENTO TERRITORIAL

PLANO OFICIAL
CORREGIMIENTO DE PEDREGAL

MOSAICO N°

1 de 6

N
W E
S

100 0 100 200 300 400 500 Metros

ESCALA GRAFICA 1 : 5,000

4
5 3
6 2
1

MINISTERIO DE VIVIENDA Y ORDENAMIENTO TERRITORIAL
VICE-MINISTERIO DE ORDENAMIENTO TERRITORIAL
DIRECCION DE ORDENAMIENTO TERRITORIAL

PLANO OFICIAL
CORREGIMIENTO DE PEDREGAL

MOSAICO N°

2 de 6

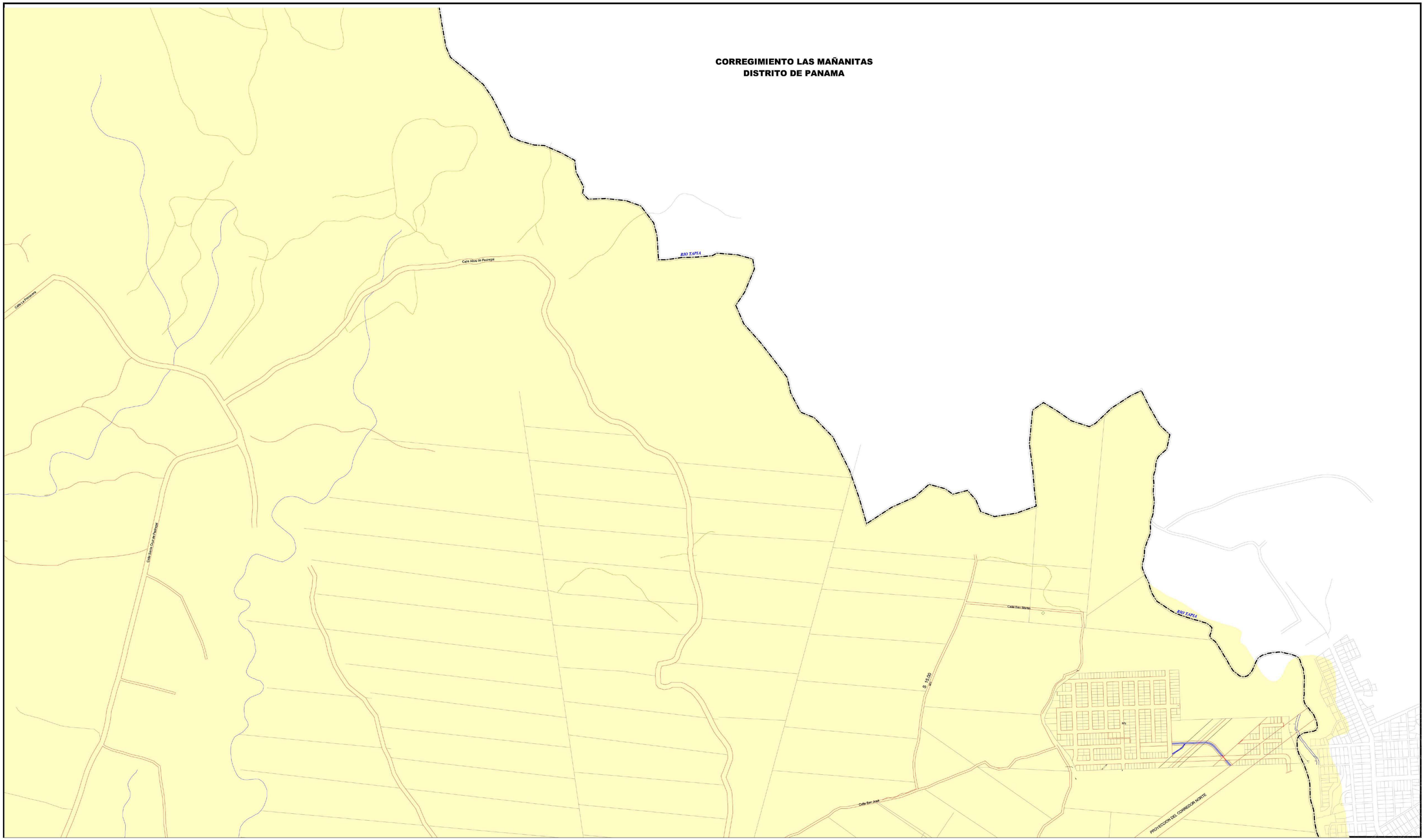

N
W E
S

100 0 100 200 300 400 500 Metros

ESCALA GRAFICA 1 : 5,000

4
5 3
6 2
1

MINISTERIO DE VIVIENDA Y ORDENAMIENTO TERRITORIAL
VICE-MINISTERIO DE ORDENAMIENTO TERRITORIAL
DIRECCION DE ORDENAMIENTO TERRITORIAL

PLANO OFICIAL
CORREGIMIENTO DE PEDREGAL

MOSAICO N°
3 de 6

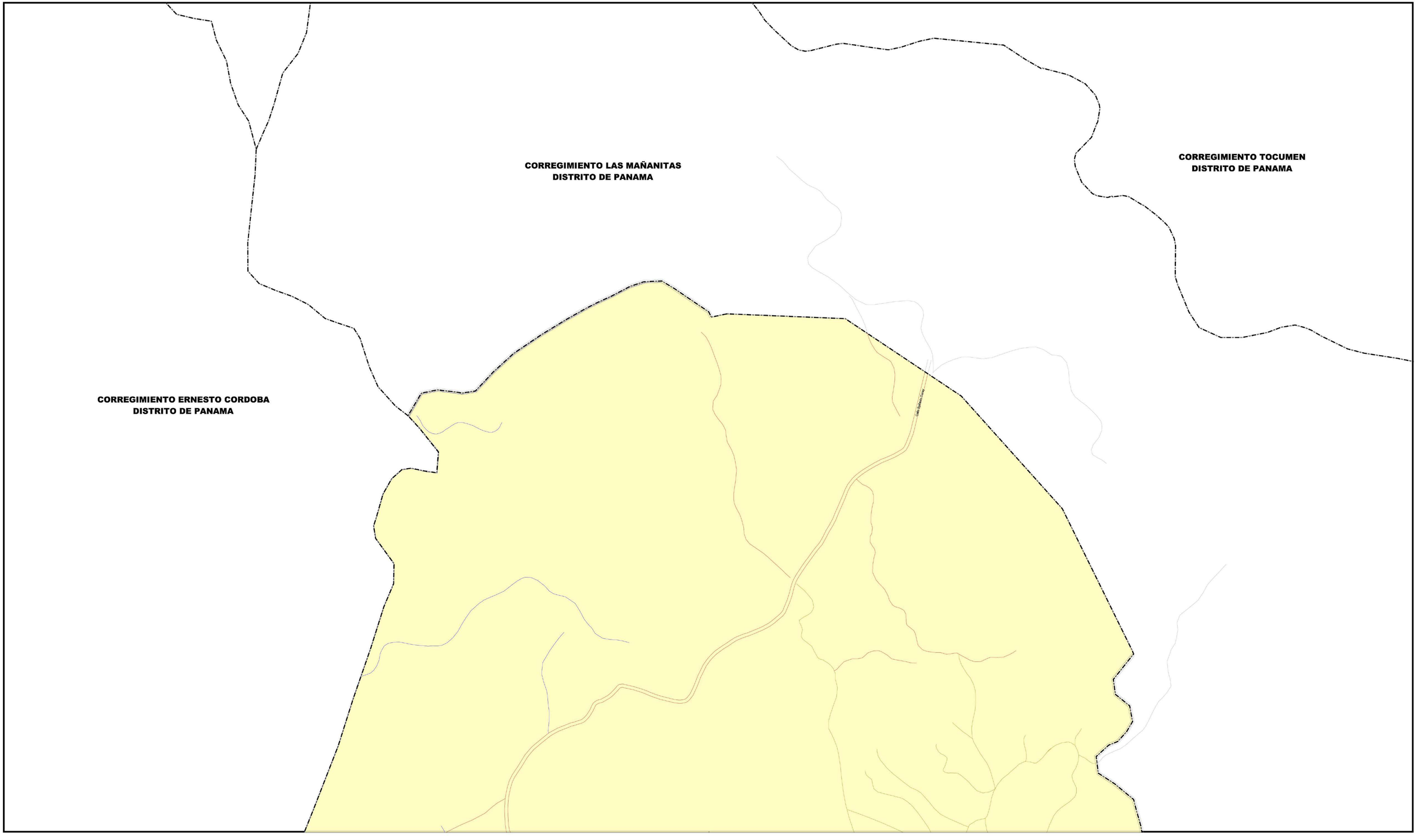

N
W E
S

100 0 100 200 300 400 500 Metros

ESCALA GRAFICA 1 : 5,000

4
5 3
6 2
1

MINISTERIO DE VIVIENDA Y ORDENAMIENTO TERRITORIAL
VICE-MINISTERIO DE ORDENAMIENTO TERRITORIAL
DIRECCION DE ORDENAMIENTO TERRITORIAL

PLANO OFICIAL
CORREGIMIENTO DE PEDREGAL

RES. 327-2011 DEL
8 DE JULIO DE 2011

MOSAICO N°
4 de 6

CORREGIMIENTO ALCALDE DIAZ
DISTRITO DE PANAMA

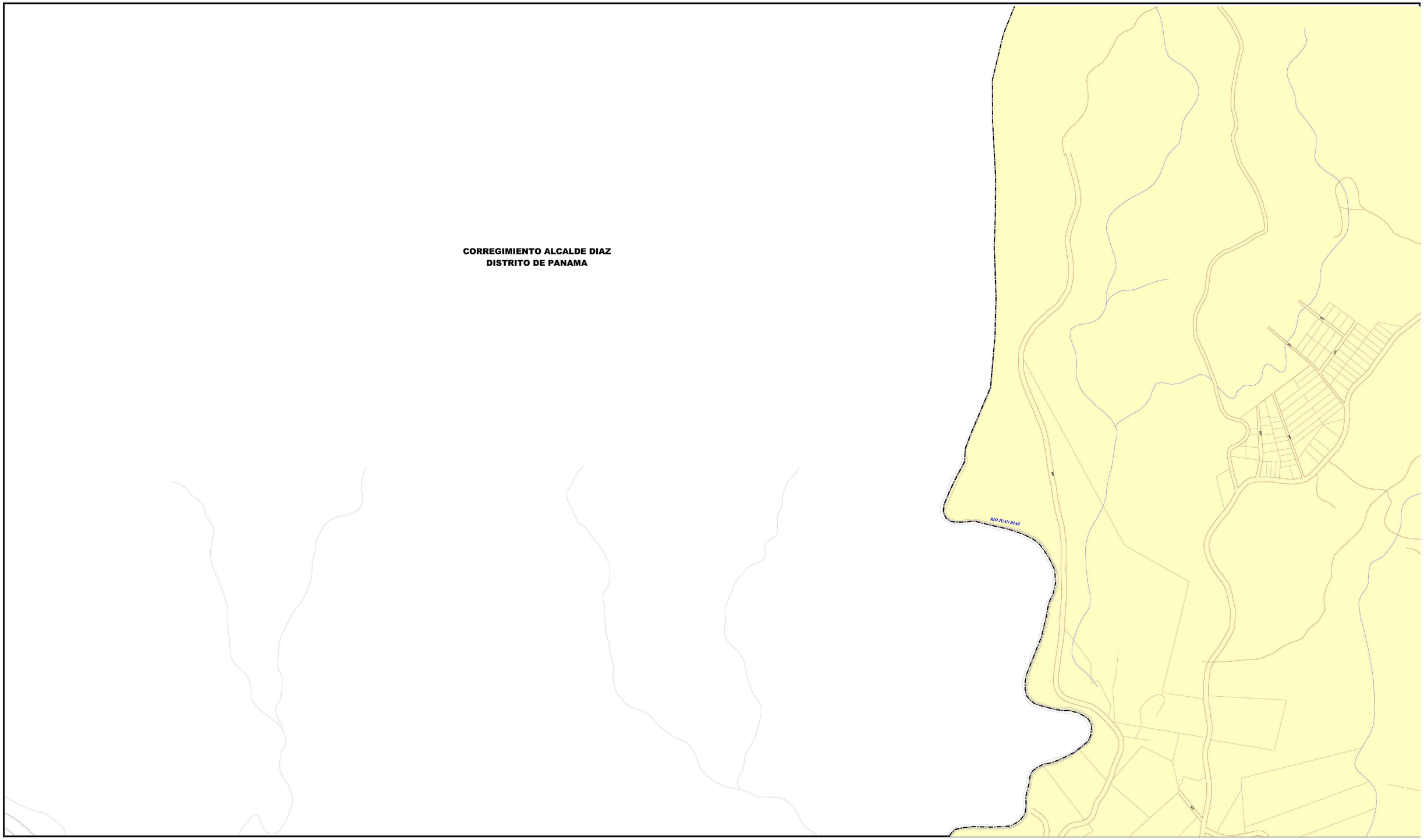

N
W E
S

100 0 100 200 300 400 500 Metros

ESCALA GRAFICA 1 : 5,000

4
5 3
6 2
1

MINISTERIO DE VIVIENDA Y ORDENAMIENTO TERRITORIAL
VICE-MINISTERIO DE ORDENAMIENTO TERRITORIAL
DIRECCION DE ORDENAMIENTO TERRITORIAL

PLANO OFICIAL
CORREGIMIENTO DE PEDREGAL

RES. 327-2011 DEL
8 DE JULIO DE 2011

MOSAICO N°
5 de 6

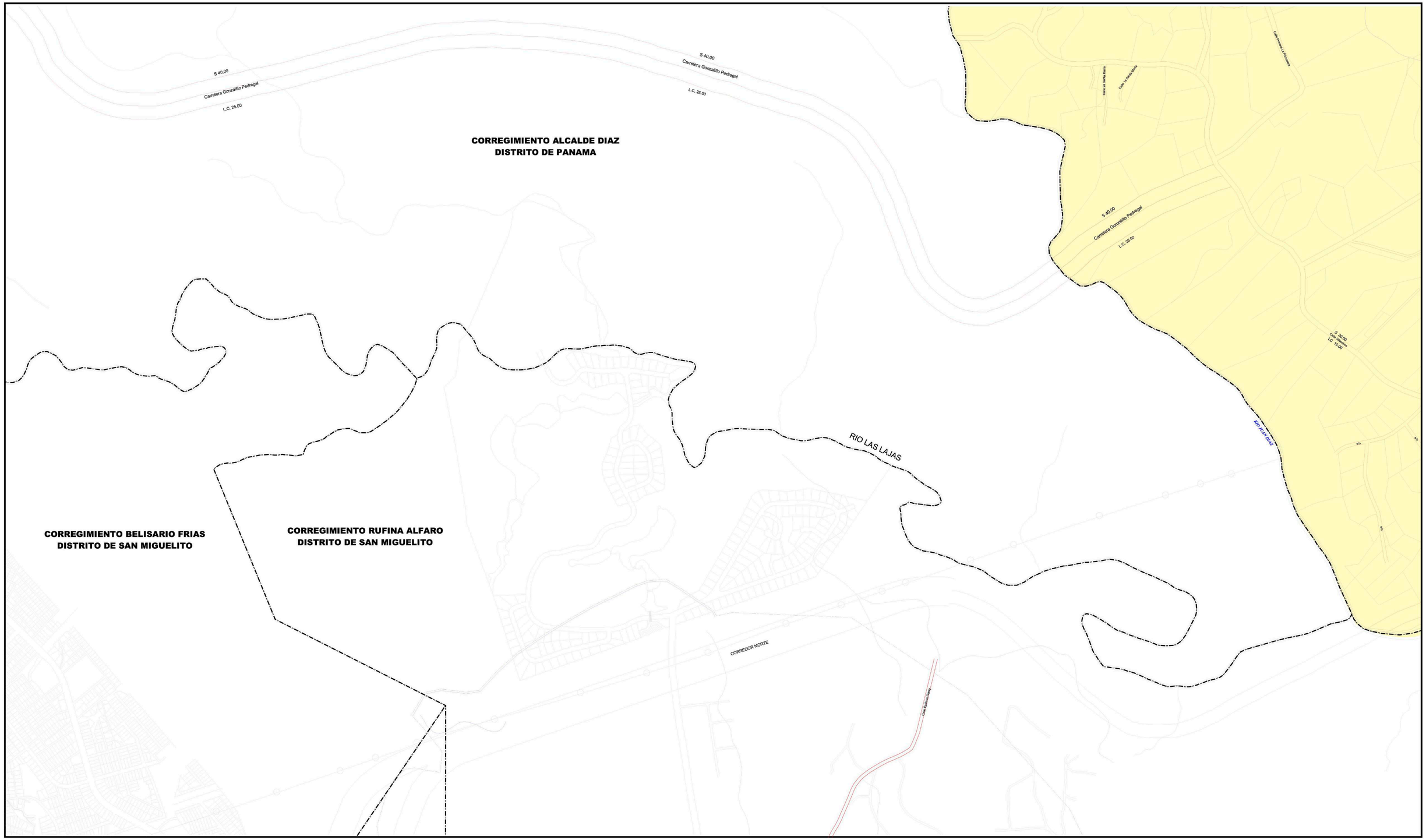

N
W E
S

100 0 100 200 300 400 500 Metros

ESCALA GRAFICA 1 : 5,000

4
5 3
6 2
1

MINISTERIO DE VIVIENDA Y ORDENAMIENTO TERRITORIAL
VICE-MINISTERIO DE ORDENAMIENTO TERRITORIAL
DIRECCION DE ORDENAMIENTO TERRITORIAL

PLANO OFICIAL
CORREGIMIENTO DE PEDREGAL

MOSAICO N°

6 de 6

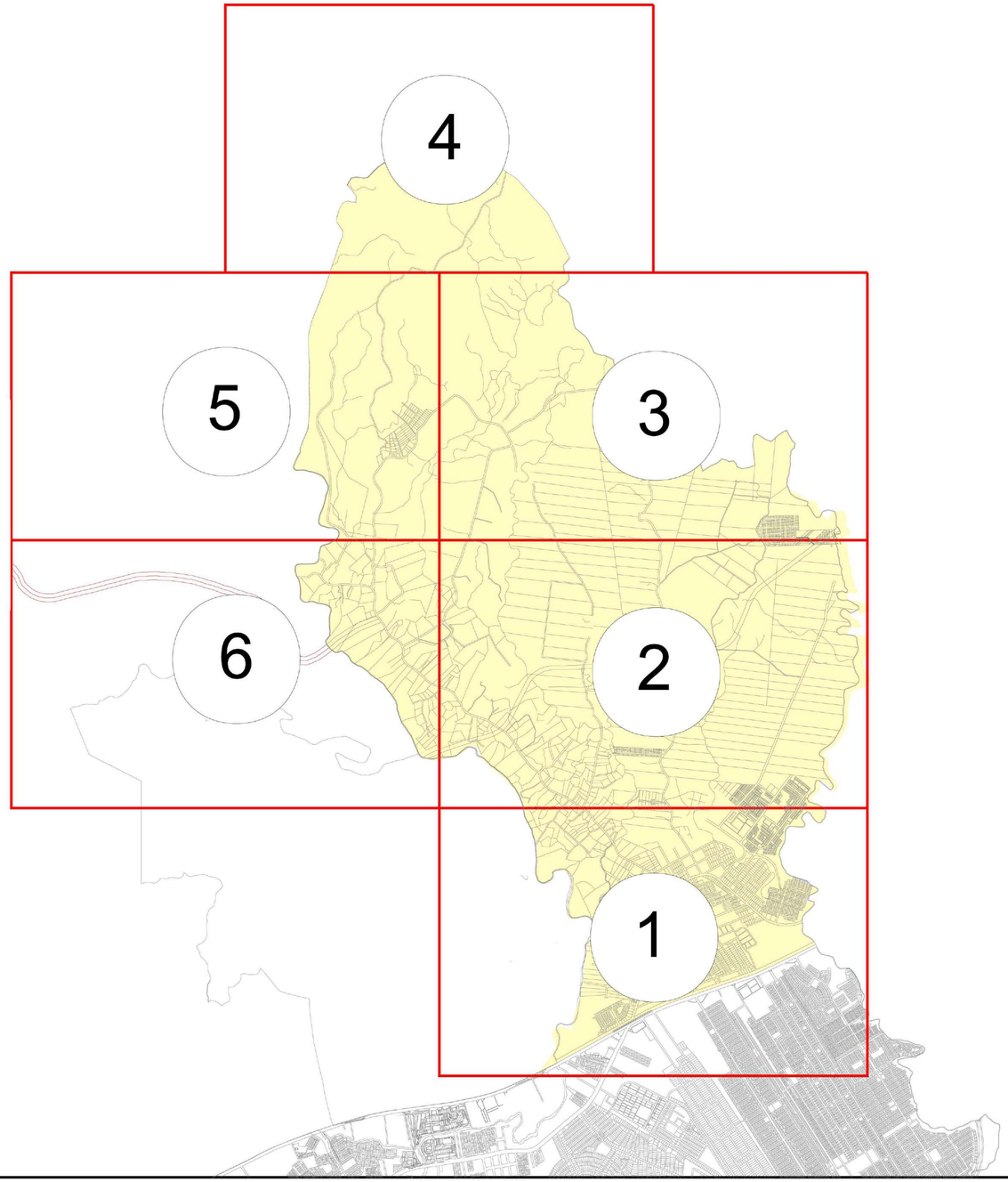

N
W E
S

100 0 100 200 300 400 500 Metros

ESCALA GRAFICA 1 : 5,000

HOJA INDICE

MINISTERIO DE VIVIENDA Y ORDENAMIENTO TERRITORIAL
VICE-MINISTERIO DE ORDENAMIENTO TERRITORIAL
DIRECCION DE ORDENAMIENTO TERRITORIAL

PLANO OFICIAL

CORREGIMIENTO DE PEDREGAL

RES. 327-2011 DEL
8 DE JULIO DE 2011

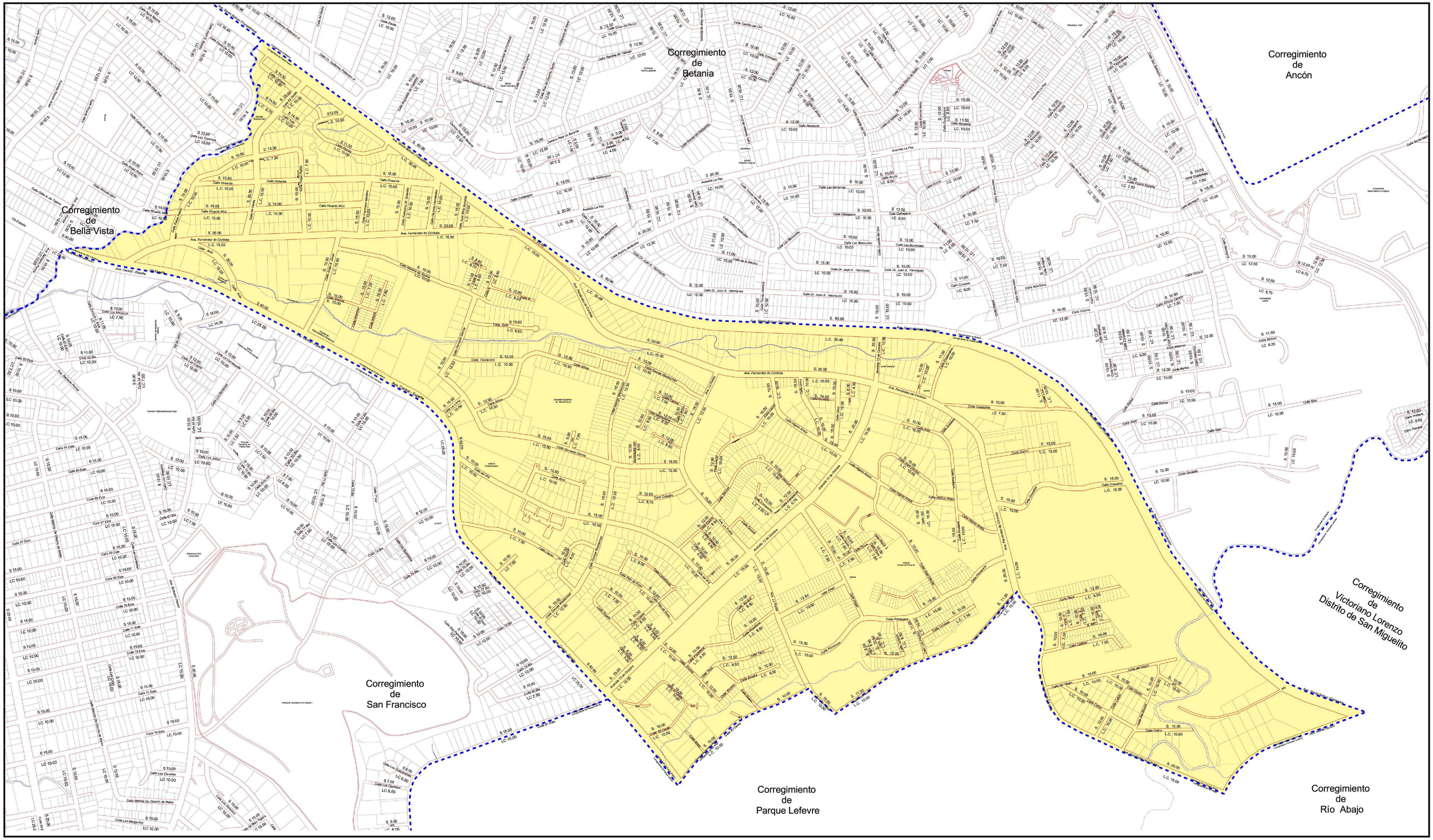

W
S
N
E

100 0 100 200 300 400 500 Metros

ESCALA GRAFICA 1 : 5,000

MINISTERIO DE VIVIENDA Y ORDENAMIENTO TERRITORIAL
VICE-MINISTERIO DE ORDENAMIENTO TERRITORIAL
DIRECCION DE ORDENAMIENTO TERRITORIAL

PLANO OFICIAL

CORREGIMIENTO DE "PUEBLO NUEVO"

RES. 327-2011 DEL 8 DE JULIO DE 2011

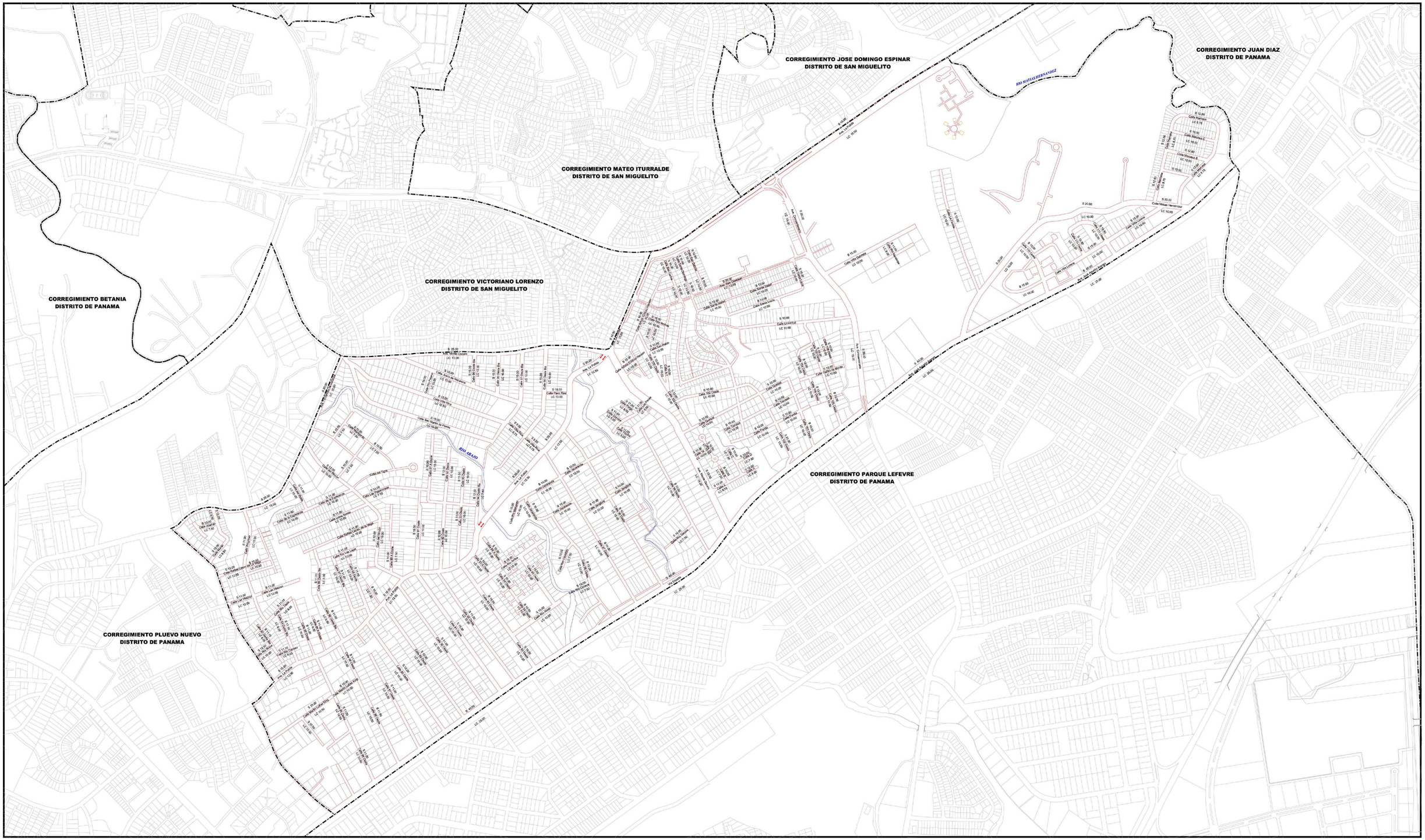

N
W E
S

200 0 200 400 Metros

ESCALA GRAFICA 1 : 5,900

MINISTERIO DE VIVIENDA Y ORDENAMIENTO TERRITORIAL
VICE-MINISTERIO DE ORDENAMIENTO TERRITORIAL
DIRECCION DE ORDENAMIENTO TERRITORIAL

PLANO OFICIAL

CORREGIMIENTO DE RIO ABAJO

RES. 327-2011 DEL
8 DE JULIO DE 2011

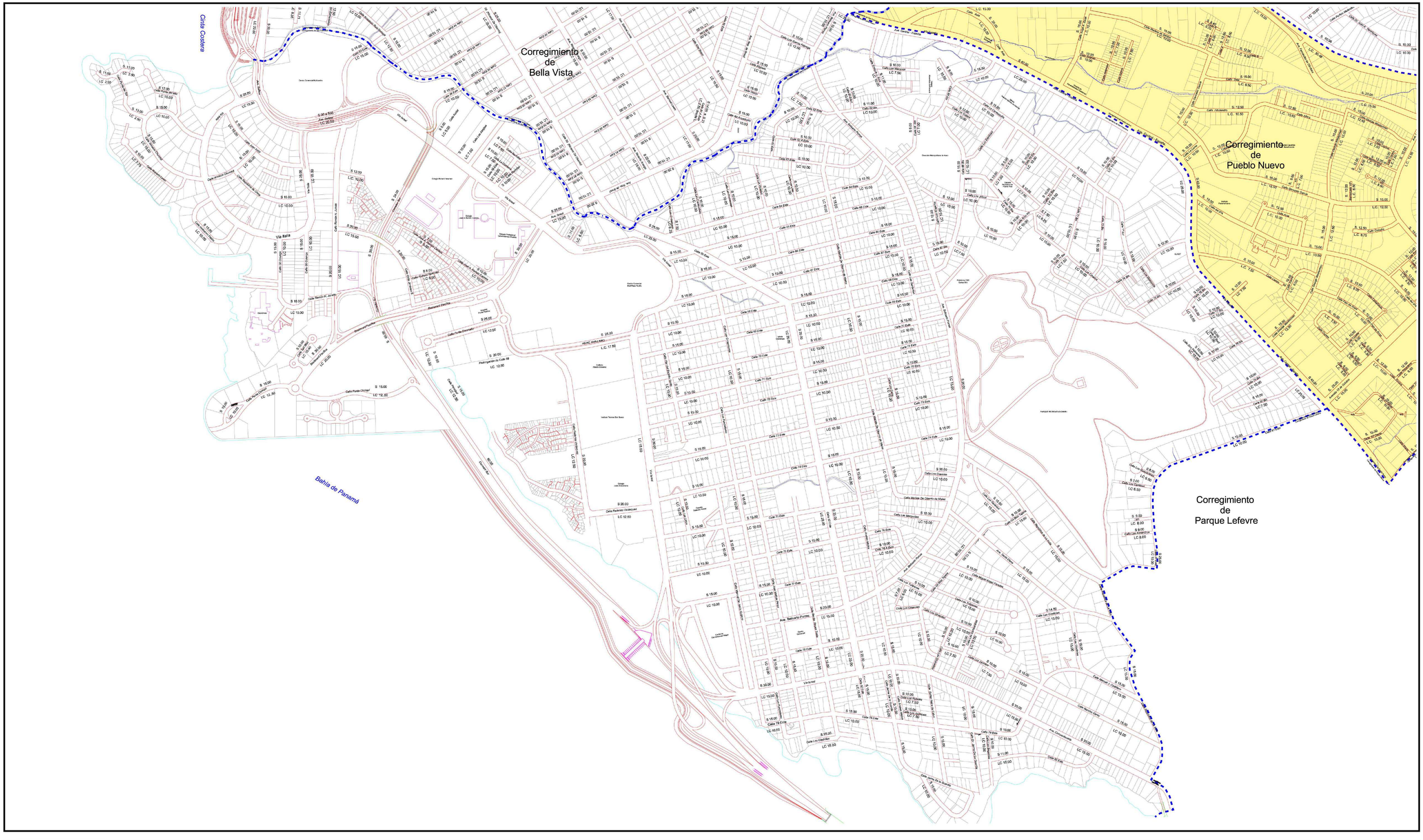

W S N E

100 0 100 200 300 400 500 Metros

ESCALA GRAFICA 1 : 5,650

MINISTERIO DE VIVIENDA Y ORDENAMIENTO TERRITORIAL
VICE-MINISTERIO DE ORDENAMIENTO TERRITORIAL
DIRECCION DE ORDENAMIENTO TERRITORIAL

PLANO OFICIAL

CORREGIMIENTO DE "SAN FRANCISCO"

RES. 327-2011 DEL
8 DE JULIO DE 2011

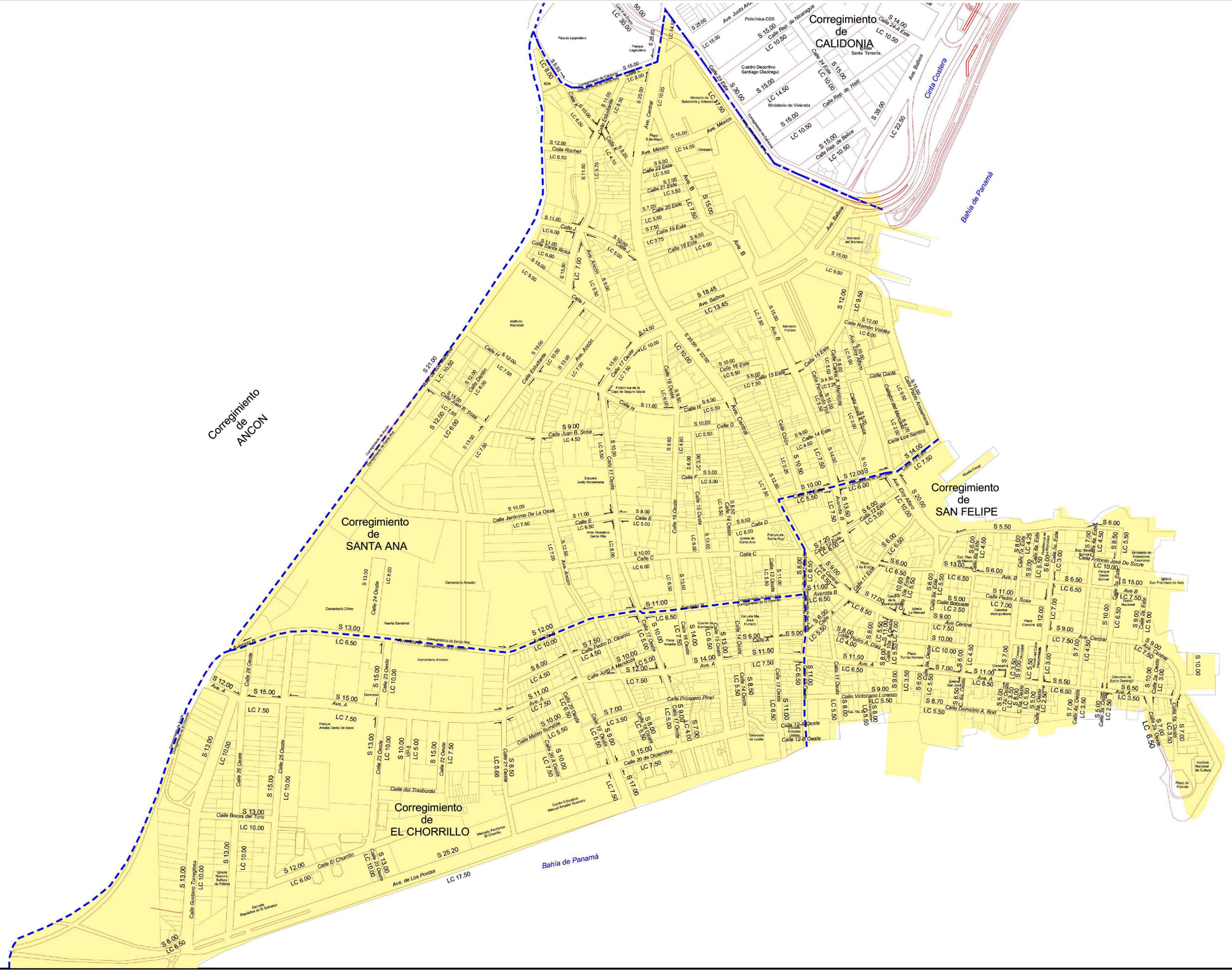
Corregimiento de CALIDONIA
Corregimiento de ANCON
Corregimiento de SANTA ANA
Corregimiento de SAN FELIPE
Corregimiento de EL CHORRILLO
Bahía de Panamá
Cinta Costera
Ave. Balboa
Ave. México
Ave. Central
Ave. B
Ave. A
Calle Rochet
Calle Juan B. Sosa
Calle Jerónimo De La Ossa
Calle Pedro D. Ocario
Calle Prospero Pinel
Calle del Trasbordo
Calle Boca del Toro
Calle El Chorrillo
Ave. de Los Poetas
Calle Victoriano Lorenzo
Calle Demetrio A. Brid
Calle Pedro J. Sosa
Calle Ramón Valdés
Calle Cocié
Calle Los Santos
Calle 20 de Diciembre
Calle 12 Oeste
Calle 12 B Oeste
Calle 24 Oeste
Calle 25 Oeste
Calle 26 Oeste
Calle 23 Oeste
Calle 22 Oeste
Calle 21 Oeste
Calle 20 Oeste
Calle 19 Oeste
Calle 18 Oeste
Calle 17 Oeste
Calle 16 Oeste
Calle 15 Oeste
Calle 14 Este
Calle 15 Este
Calle 16 Este
Calle 17 Este
Calle 18 Este
Calle 19 Este
Calle 20 Este
Calle 21 Este
Calle 22 Este
Calle 23 Este
Calle 24 Este
Calle 25 Este
Calle Gustavo Torrijos
Calle Guillermo Andreve
Calle Ricardo Arango
Calle Ancón
Calle Estudiante
Calle Santa Rosa
Calle Demetrio
Calle Juan B. Sosa
Calle Jerónimo De La Ossa
Calle Pedro D. Ocario
Calle Juan A. Menocal
Calle Motto Ihuana
Calle Victoriano Lorenzo
Calle Demetrio A. Brid
Calle Pedro J. Sosa
Calle Ramón Valdés
Calle Cocié
Calle Los Santos
Calle Justo Arosemena
Calle Estudiante
Calle Central
Calle Colón
Calle Ancón
Calle Central
Calle Colón
Calle Central
Calle Central
Calle Central

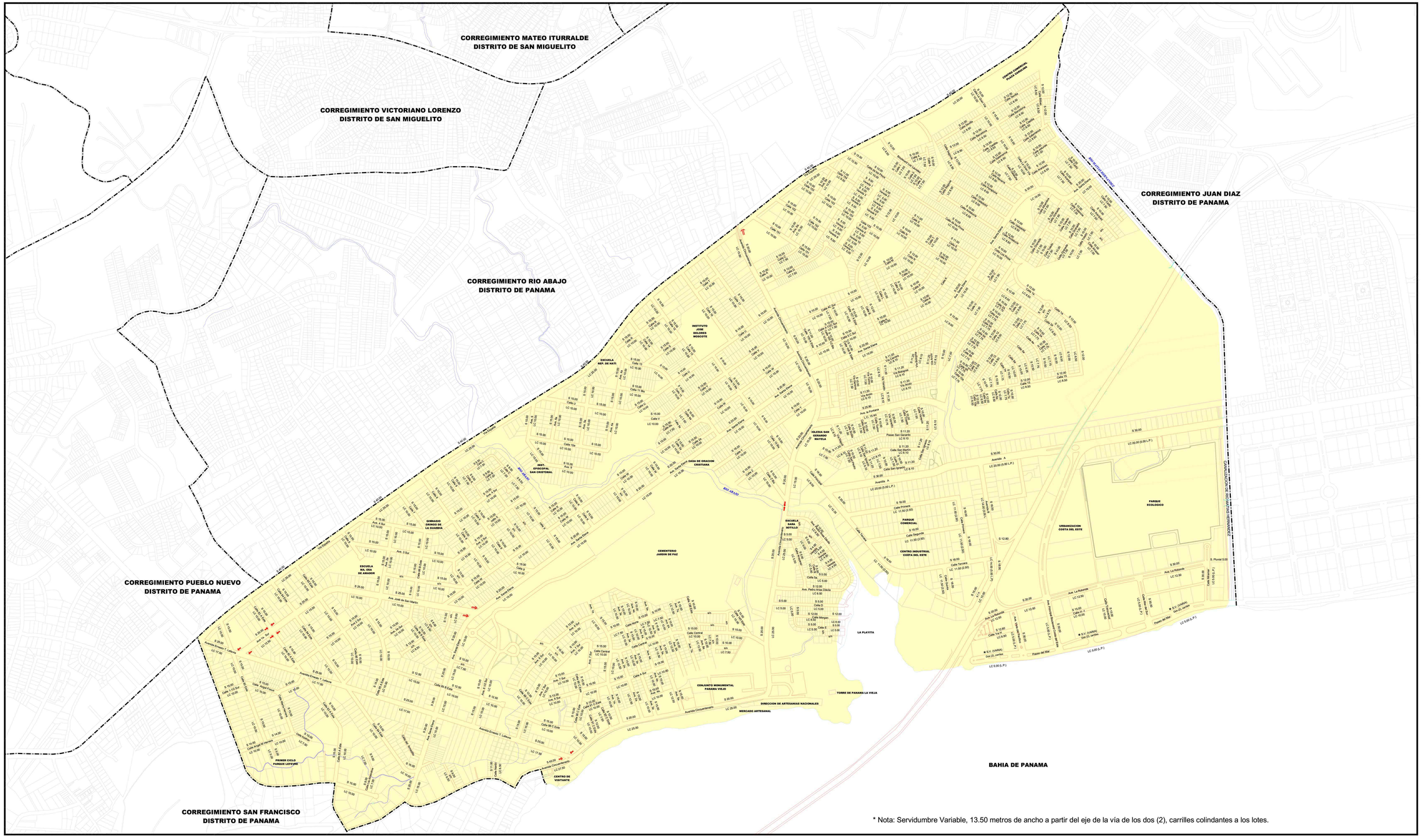
CORREGIMIENTO MATEO ITURRALDE
DISTRITO DE SAN MIGUELITO
CORREGIMIENTO VICTORIANO LORENZO
DISTRITO DE SAN MIGUELITO
CORREGIMIENTO RIO ABAJO
DISTRITO DE PANAMA
CORREGIMIENTO JUAN DIAZ
DISTRITO DE PANAMA
CORREGIMIENTO PUEBLO NUEVO
DISTRITO DE PANAMA
CORREGIMIENTO SAN FRANCISCO
DISTRITO DE PANAMA
BAHIA DE PANAMA
CENTRO COMERCIAL PLAZA CAMINO
INSTITUTO JOSE DOLORES MOSCOTE
ESCUELA REP. DE MATI
INST. EPISCOPAL SAN CRISTOBAL
CASA DE ORACION CRISTIANA
IGLESIA SAN GERARDO MAYELA
GIMNASIO GRINGO DE LA GUARDIA
ESCUELA MA. DEA DE AMADOR
CEMENTERIO JARDIN DE PAZ
ESCUELA SARA SOTILLO
PARQUE COMERCIAL
CENTRO INDUSTRIAL COSTA DEL ESTE
URBANIZACION COSTA DEL ESTE
PARQUE ECOLOGICO
LA PLAYITA
CONJUNTO MONUMENTAL PANAMA VIEJO
TORRE DE PANAMA LA VIEJA
DIRECCION DE ARTESANIAS NACIONALES
MERCADO ARTESANAL
PRIMER CICLO PARQUE LEFEVRE
CENTRO DE VISITANTE
RIO ABAJO
RIO CABRERA
RIO JUAN DIAZ
Avenida Cincuentenario
Avenida Ernesto T. Lefevre
Avenida Simón Bolívar
Avenida Nicanor de Obarrio
Avenida Balboa
Avenida Ricardo J. Alfaro
Avenida Manuel Espinosa Batista
Avenida Justo Arosemena
Avenida Eusebio A. Morales
Avenida Cristóbal Colón
Avenida Ancón
Avenida Perimetral
Avenida Centenario
Avenida Ernesto Lefevre
Avenida Ricardo Arango